



EXTREMADURA



E

GUÍAS
TURÍSTICAS
TEMÁTICAS

RUTAS ORNITOLÓGICAS

JUNTA DE EXTREMADURA

Segunda edición, diciembre de 2009

JUNTA DE EXTREMADURA

Consejería de Cultura y Turismo

Coordinación General

Dirección General de Turismo

Coordinador de textos y fotos

Juan Pablo Prieto Clemente

Textos

Casimiro Corbacho Amado, *rutas* 5, 15, 16 y 19
Atanasio Fernández García, *rutas* 9, 11, 12, 14 y 17
Víctor Manuel Pizarro Jiménez, *rutas* 1, 4, 10 y 18
Javier Prieta Díaz, *rutas* 2, 3, 6 y 7
Juan Pablo Prieto Clemente, *rutas* 8 y 13

Fotografías

Juan Pablo Prieto Clemente, *páginas:* 3, 5, 6, 9, 12, 13, 15, 16, 26, 30, 45, 54, 55, 65 *izq.*, 68, 75, 76, 77, 81 *der.*, 85, 86, 102, 107 *der.*, 110, 118 *izq.*, 120, 121, 123, 125, 141, 142, 144, 147, 168 y 173 *izq.*, 129, 131, 133, 153, 155, 156, 160 y 175.
Víctor Manuel Pizarro Jiménez, *páginas:* 43, 50, 95, 97, 161 y 167
José Gordillo Caballero, *páginas:* 4, 46, 58, 63, 66, 81 *izq.*, 99, 136, 164 y 172
Javier Prieta Díaz, *páginas:* 21 *sup.*, 23, 24, 31, 34, 35, 42, 59, 61, 62, 65 *der.*, 69, 72, 73 y 74
Ricardo Peralta, *páginas:* 8, 21 *inf.*, 53, 57, 98, 127, 140 y 173 *der.*
Casimiro Corbacho Amado, *páginas:* 28, 51, 137, 145, 152 y 169

Ilustraciones

Juan M. Varela Simó

Producción gráfica

XXI Estudio Gráfico

Impresión

Indugráf. Artes Gráficas

Depósito Legal

BA-095-09

Abejarucos





Colirrojo tizón




Índice



	Página
RUTAS	
Introducción	7
Empresas especializadas	10
1 Sierra de Gata	13
2 Valle del Ambroz / Tierras de Granadilla-Cáparra	21
3 La Vera y el Jerte	31
4 Tajo internacional	43
5 Canchos de Ramiro / Embalse de Portaje	51
6 Parque Nacional de Monfragüe	59
7 Embalse de Arrocampo	69
8 Sierra de San Pedro	77
9 Llanos de Cáceres, Magasca y Trujillo	87
10 Villuercas	95
11 Azud del río Guadiana	103
12 Cornalvo y Los Canchales	111
13 Moheda Alta / Sierra Brava	121
14 Embalse de Orellana y Puerto Peña	129
15 Lagunas y Llanos de La Albuera	137
16 Sierras centrales de Badajoz	145
17 La Serena y Sierra de Tiros	153
18 Dehesas de Jerez	161
19 Arroyo Conejo / Campiña Sur	169
Guía de campo	177

Jornadas ornitológicas



Extremadura, debido al abanico de hábitats que posee, que van desde la alta montaña de Gredos hasta las llanuras de La Serena o los Llanos de Cáceres y Trujillo, y a su situación geográfica estratégica dentro de las rutas migratorias de muchas aves, se ha convertido en el destino de un nuevo concepto de turismo emergente conocido como “turismo ornitológico o Birdwatching”. Tanto es así que incluso la conocida internacionalmente marca de óptica especialista en prismáticos y telescopios terrestres, Swarovski, utilizada por los mejores ornitólogos de todo el mundo ha escogido el nombre de Extremadura para nombrar a su último modelo en mochilas destinada al traslado de material óptico para naturalistas. La reciente declaración de Monfragüe como Parque Nacional, con la consiguiente publicidad y dotación económica que ello implica desde los ministerios de Medio Ambiente, Medio Rural y Marino y por el Ministerio de Turismo, ha logrado acercar a esta comunidad a un importante y creciente número de visitantes que podrán contemplar muchas especies de la ornitofauna que no encuentran en otros destinos. Pero no hay que olvidar que Monfragüe es sólo un espacio más dentro de un territorio bien conservado y repleto otros espacios naturales que merece la pena descubrir y conocer por lo que esta guía de rutas ornitológicas pretende de una manera sencilla y cómoda, y de un solo vistazo acercarnos a otros enclaves extremeños no tan conocidos como el Parque Nacional de Monfragüe y que en algunos casos incluso no cuentan con ninguna figura de protección que los ampare, pero repleto de recursos ambientales y faunísticos que harán las delicias de cualquier aficionado a las aves dispuesto a disfrutar de unas jornadas por estos territorios ayudado tan sólo por unos prismáticos o un telescopio terrestre.

Las rutas han tratado de ser sencillas, pero sin que ello suponga pérdida de rigor alguna. Están destinadas tanto al experto ornitólogo que pueda venir desde otra comunidad autónoma u otro país o, para la familia extremeña que quiera conocer de nuestra mano algún territorio que le pasó desapercibido por la lejanía a su domicilio o por desconocimiento. Para ello cada ruta cuenta con la siguiente información: un croquis de la ruta, donde de modo general poder elegir si nos decidimos por la ruta, un cuadro con las especies de aves más representativas de la ruta con el periodo de tiempo mejor para verlas donde aparecen con las siguientes categorías:

Sedentarias: aves que están en el territorio todo el año.

Estivales: aves reproductoras que estarán en el territorio durante la primavera y el verano, realizando la migración a sus cuarteles invernales a final del verano.

Invernantes: aves que no crían en Extremadura pero, que pasan aquí los meses otoñales e invernales.

En paso: aves que utilizan la región como zona de paso desde sus zonas de cría al norte de Extremadura, hasta sus áreas de invernada más al sur, por ello suelen tener dos épocas de paso, una después del posnupcial y otra prenupcial.

Además en cada ruta aparecen los siguientes campos:

- **Localización y accesos:** con información suficiente para llegar al punto de partida de cada ruta.
- **Descripción de la ruta:** con coordenadas GPS en los tramos de bifurcación o puntos de interés que harán posible sacarle todo el partido a la ruta que vamos a realizar.
- **Valores ornitológicos:** aquí se detallan las especies de aves más destacadas que podemos encontrar en la ruta, aunque existen muchas más especies en la zona que pudieran observarse.
- **Fenología de la ruta:** momento más adecuado para realizarla o en cada estación que podemos encontrar en ella.
- **Otros valores ambientales y culturales:** información adicional de recursos que encontramos en la zona y que como opción podríamos acceder a ellos.

Tras esta información sólo desear a toda aquella persona que se decida por hacer alguna de estas rutas, que disfrute de una estupenda jornada de campo y esperar que la información que en esta guía se recoge le haya resultado de utilidad.

Juan Pablo Prieto Clemente

Lechuza común





Buenas prácticas del observador de aves

Debemos tener en cuenta que nuestra afición a la observación de aves no puede suponer un perjuicio para estas ni para los demás seres vivos que habitan en la naturaleza, por ello es conveniente recordar las siguientes pautas a seguir en el desarrollo de estas rutas ornitológicas:

- Evitar molestias durante el periodo de reproducción, para ello debemos procurar no acercarnos a los nidos puesto que, si un adulto es asustado mientras incuba o mientras sus polluelos son pequeños, la puesta se malogrará y habremos anulado la descendencia de una pareja.
- Procurar vestir con colores discretos, aquellos que nos integren en el paisaje y eviten un impacto visual.
- Caminar en voz baja deleitándonos con los sonidos de la naturaleza, en especial con los cantos de las aves, ya que de muchas especies sólo su canto nos advertirá de su presencia.
- Cuando sea posible, decantarnos por caminar evitando el coche, sacaremos más partido a la visita, y podremos utilizar todos nuestros sentidos.
- Si nos apoyamos de óptica (prismáticos y telescopios), no necesitamos acercarnos a las aves y será más fácil distinguir las especies y disfrutar de ellas, además conviene adquirir guías de campo especializadas.

Contacto	Identificación	Idiomas
Badajoz		
Castuera	SERTUR. NATURALEZA, OCIO Y TIEMPO LIBRE EN LA SERENA	
<i>Naturaleza, ocio y tiempo libre</i>		
Nicolás Peña	Paredes Calvario, 142 • Tlf.: 610 390 793 / 661 711 721 Fax: 924 760 635 • www.serturextremadura.com / sertur@laserena.org	
La Codosera	GODFRIED SCHREUR	
<i>Rutas ornitológicas guiadas, rutas naturalistas sobre flora, fauna, ecología y rutas senderistas</i>		
Godfried Schreur	Sierra de La Lamprona, 3 • Tlf.: 924 404 473 / 676 429 013 godfried.schreur@gmail.com	ESP/ING /HOL
Cáceres		
Cáceres	AOSSA EXTREMADURA, S.L.	
<i>Rutas de observación de aves y actividades de multiaventura</i>		
Juan A. García Chaves	Sgto. Serrano Leite, 2 • Tlf.: 670 591 675 / 927 627 616 Fax: 927 627 617 • www.aossaextremadura.com info@aossaextremadura.com	
Cáceres	ESQUIEXTREMD, S.L.	
<i>Actividades en el medio natural, rutas fluviales por el Tajo Internacional, piragüismo, trekking, safaris fotográficos y rutas de senderismo</i>		
Juan J. Enrique Salgado	Plaza de Gante, 1 bajo • Tlf.: 927 626 587 www.grupogentours.com / esquiextremm@yahoo.es	
Collado de La Vera	ACTION VERA	
<i>Observación de aves, senderismo, rutas culturales, eco-rutas 4x4, descenso de barrancos, rutas en bicicleta, alquiler de bicicletas</i>		
Vicente Riobos Peris	Finca Saltaderos, s/n - Apdo. Correos 122 • 650 829 856 www.actionvera.com / info@actionvera.com www.veraventura.es	
Coria	EXTREMAVELA	
<i>Birdwatching, windsurf, rutas en bicicleta y rutas en kayak</i>		
Ramón Torres G. Ortega	Ancha del Carmen, 9 • Tlf.: 627 905 242 / 927 232 670 www.extremavela.com / ramon@extremavela.com	
Jaraíz de la Vera	JARAMANDA	
<i>Senderismo, trekking, descenso en piraguas</i>		
J.M. Cano Riquelme	Finca Jaramanda. Apdo. 27 • 608 618 932 / 629 542 691 www.jaramnda.com / jaramanda@jaramanda.com	
Malpartida de Plasencia	EN RUTA, NATURALEZA Y AVENTURA	
<i>Rutas ornitológicas por Monfragüe, rutas 4x4, safaris fotográficos, senderismo, rutas temáticas y actividades multiaventuras</i>		
J. L. García Jerez	El Egido, 23 • Tlf.: 927 404 829 / 605 898 154 www.rutaspormonfrague.com / contacto@rutaspormonfrague.com	

Contacto	Identificación	Idiomas
Cáceres		
Malpartida de Plasencia	MONFRAGÜE NATURAL	
<i>Rutas ornitológicas por Extremadura, senderismo, 4x4 y rutas fotográficas</i>		
Eduardo Calzaas Martín	Joaquina Alcalde, 49 • 638 520 891 www.monfraguenatural.com info@monfraguenatural.com	ESP / ING
Malpartida de Plasencia	MONFRAGÜE VIVO	
<i>Rutas de observación de fauna y flora por el Parque de Monfragüe, rutas 4x4, rutas con encanto, senderismo, rutas en canoa y actividades multiaventura</i>		
Raul Virosta Merino	Rosas, 41 • Tlf.: 927 459 475 / 620 941 778 Fax: 927 404 276 www.monfraguevivo.com / info@monfraguevivo.com	
Navaconcejo	VALLE AVENTURA. SERVICIOS TURÍSTICOS	
<i>Servicios de guía de naturaleza, eco-rutas en 4x4, educación ambiental y senderismo</i>		
Raul Salgado Muñoz	Barrero, 2 - 3º E • Tlf.: 927 173 114 / 636 631 182 www.valleaventura.com valleaventura@valleaventura.com	
Navazuelas	CIRCAETUS	
<i>Rutas senderismo, observación de fauna y flora, rutas temáticas, rutas 4x4, rutas en bicicleta, rutas a caballo, alquiler de bicicletas, educación ambiental</i>		
Jaime Cerezo Cortijo	Mártires, 23 • Tlf.: 927 151 777 / 630 568 011	
Serradilla	RUTAS "DEHESAS DE MONFRAGÜE"	
<i>Rutas para la observación de aves, flora y fauna</i>		
Mª del Mar Cobos	Tlf.: 605 732 252 • www.rutasdehesasdemonfrague.com reserva@rutasdehesasdemonfrague.com	
Trujillo	GUIAS DE NATURALEZA "EL ELANIO"	
<i>Rutas guiadas ornitológicas y rutas de senderismo</i>		
Jesús S. Porras Mateos	Conquista de la Sierra, 2 - 2º D Tlf.: 927 320 103 / 676 784 221 www.extremadurabirds.net / info@extremadurabirds.net	ESP / ING
Trujillo (Pago de S. Clemente)	BIRDING EXTREMADURA	
<i>Rutas guiadas ornitológicas y rutas de senderismo</i>		
Martin Kelsey	Apdo. Correos, 28 • Tlf.: 927 319 349 / 609 687 719 www.birdingextremadura.com info@birdingextremadura.com	ESP / ING



Pinzón vulgar



Localización y accesos

La ruta se localiza en la comarca de la Sierra de Gata, en las vegas del río Alagón y en el valle del río Árrago, en la vertiente sur de la Sierra de Gata. Podemos iniciar la ruta en la localidad de **Moraleja** (Cáceres), en la carretera EX-108, Coria-Moraleja, donde tomaremos la carretera que se dirige a la localidad de **La Moheda** y el embalse de Borbollón. También, desde la carretera EX-205, para desviarnos hacia Moraleja o para remontar el valle del Árrago.



Descripción de la ruta

La ruta tiene una longitud total aproximada de 106 Km., ida y vuelta, en un recorrido mixto de asfalto y pistas forestales, desde la población de Moraleja hasta el fin del itinerario sugerido. Está pensada para realizarla en coche y en una sola jornada, haciendo paradas en los puntos de observación más interesantes.

Esquema de la ruta y especies nidificantes



Sedentarias

Buitre negro | *Buitre leonado*
Águila perdicera | *Carbonero garrapinos*

Estivales

Cigüeña negra | *Alimoche* | *Escribano hortelano*
Bisbita campestre | *Collalba gris*

Invernantes

Acentor común | *Escribano cerillo* | *Camachuelo*
Grulla común

El itinerario recorre, por una parte, las vegas, pastizales y cultivos de regadío del río Alagón, donde destaca la población invernante de *grulla común*. Posteriormente, remonta el río Árrago entre umbrosos sotos de fresnos y alisos, para adentrarse entre montañas como las de la Bolla y la Gomara, que superan los 1.100 metros de altitud y donde destaca una nutrida población reproductora de *buitre negro*, con más de medio centenar de parejas reproductoras. La ruta hace cumbre en los Puertos Nuevo y Viejo, ya en el límite provincial con Salamanca, y en la sierra de los Ángeles, dominio de los pinos, carquesas, brezos y piornos. A medio camino, entre la sierra y el llano, los encinares adhesionados y los robledales de melojo suavizan los contrastes de las cumbres y llanuras. El embalse de Borbollón constituye un lugar de parada obligatoria para multitud de aves acuáticas invernantes, como *anátidas*, *ánseres*, *cormoranes*, *gaviotas* y *grullas*, que utilizan un islote –el de Parra Chica o de Borbollón– como dormitorio regular durante la invernada, además de lugar de reproducción de *cigüeñas blancas*, *garcillas bueyeras* y *garzas reales* durante el periodo estival.

Iniciamos el recorrido en la localidad de **Moraleja**. En la EX-108 tomamos la carretera que nos lleva al pueblo de colonización de la Moheda y el embalse de Borbollón. Nos desviamos a nuestra izquierda en el punto (X:0703715, Y: 4442234) siguiendo la señalización hacia el embalse de la rivera de Gata. A nuestro paso encontraremos mosaicos de maizales, pastos, prados y dehesas donde observaremos sin dificultad a las *grullas* alimentándose en sus comederos o al *elanio* común. El paisaje está dominado por los tradicionales secaderos de tabaco y al norte, en la lejanía, se observan las cumbres de la sierra de Gata. Regresamos a la carretera y giramos a la izquierda para dirigirnos al embalse de Borbollón, declarado Zona de Especial Protección para las Aves. Llegados al camping, tomaremos la carretera a Hoyos y Villasbuenas de Gata, para desviarnos a nuestra derecha en el punto (X:0705617, Y: 4445362). De aquí parte un camino que recorre perimetralmente el embalse de Borbollón, donde sugerimos dejar el coche y caminar por la orilla al atardecer, después

Carbonero común



de haber hecho todo el recorrido propuesto. Es un buen sitio para observar el paso de las grullas, desde sus comederos hacia el islote que utilizan como dormitorio. Desde uno de los extremos más cercanos a la isla es posible observar a las aves posadas en las orillas, además de cormoranes, que utilizan los eucaliptos como dormitorio.

Continuamos hacia la EX-205, y giramos a la derecha con sentido hacia la localidad de Hervás, para volver a girar a nuestra izquierda en el cruce a Cالدالسا y Descargamaría. Remontamos el valle del río Árrago, sombreado por un fresco soto y donde podemos observar el vuelo nervioso del *mirlo acuático*. Llegados al bonito pueblo de Robledillo de Gata, declarado Conjunto Histórico, tomamos la estrecha carretera que nos conduce al Puerto Viejo. En el punto (X:0715446, Y: 4446783) se encuentra el "Mirador de la Lagartera", desde donde tenemos una buena vista del apretado valle del Árrago y donde parte una calzada romana, pequeña senda que remonta la garganta hacia los nacientes de este río. Sus laderas son densas, cuajadas de pino negral, encinas achaparradas, robles y enormes brezos arbóreos, un lugar ideal para observar pequeñas aves de matorral: *curruacas*, *acentores*, *petirrojos*...

Llegados al puerto, en el punto (X:0715802, Y: 4470009) tomamos una pista forestal a nuestra izquierda. Esta pista recorre una zona de cumbres altas, donde predominan las repoblaciones de pino negral y densos matorrales de brezales y carquexas. En este hábitat es posible observar reproductores estivales comunes como el *escribano hortelano*, la *collalba gris* y la *bisbita campestre*, además del *escribano cerillo*, invernante del que existe una única observación en este apartado rincón serrano de la geografía extremeña. En rodales muy localizados de estos pinares de montaña es posible observar al *carbonero común* y al *garrapinos*. También es frecuente el vuelo de carroñeras como el *buitre negro*, el *buitre leonado* y el *alimoche*. La pista continúa hasta la carretera del "Puerto Nuevo", en el punto (X:0710899, Y: 4467314), entre las localidades de Descargamaría y Ciudad Rodrigo (Salamanca). Para ello debemos tomar las siguientes puntos y desvíos: Punto (X:07149172, Y:

Collalba gris



4469784). Giro a la derecha. Punto (X:0714467, Y: 4469218). Giro a la derecha. Punto (X:0713105, Y: 4468702). Giro a la derecha. Punto (X:0711596, Y: 4468458). Giro a la izquierda.

Llegados a la carretera, giramos a nuestra izquierda con dirección a Descargamaría. La carretera se retuerce dando vista a abruptos valles y barrancas de pizarra, entre cuyas lajas crecen enebros y encinas achaparradas. La presencia de buitres negros se hace ahora más frecuente y su actividad se concentra en las umbrías del **Gomara**. Desde la carretera existe un buen lugar de observación de la sierra en el punto (X:0712815, Y: 4464117).

Llegados a Descargamaría, tomamos de nuevo la carretera a Robledillo de Gata, para desviarnos a nuestra derecha en el punto (X:0713912, Y: 4464947). Nuestra ruta asciende en pronunciada pendiente hacia la cumbre y el **mirador del Chorrillo**, desde el que podemos observar el impresionante salto de agua conocido como **“Chorro de los Ángeles”**. La proximidad al muladar “El Larguijo” (reabierto recientemente y que forma parte de la red de los 11 muladares autorizados por la administración extremeña), hace de este lugar un enclave ideal para observar la incesante actividad de grandes aves carroñeras, especialmente de buitres leonados, que duermen por decenas en las pizarras de gargantas y riscos de la **“Sierra de los Ángeles”**.



Valores ornitológicos

Dada la diversidad de hábitats, son muchos y variados los valores ornitológicos de este recorrido. Destacan las poblaciones invernantes de *grulla común*, con una población estimada en torno a las 4.000 aves. Durante el invierno, es frecuente la presencia del *elanio común* en regadíos y en las vegas de los ríos. La isla de Borbollón es durante el periodo estival el lugar de nidificación, entre otras especies, de la *garcilla bueyera* (240 parejas reproductoras) y la *garza real*, que cuenta aquí con la mayor colonia reproductora de Extremadura, con 160 nidos. El *buitre negro* supera el medio centenar de parejas reproductoras en esta comarca. Junto a los núcleos norteños de Hurdes y Granadilla, constituyen una unidad que alcanza las 100 parejas reproductoras. Es posible observar a otras especies estivales como la *cigüeña negra*, aunque estos hábitats son para ella poco favorables. En algunos pinares de montaña se puede observar el *carbonero garrapinos* y en los matorrales de brezos y carquesas, especies reproductoras típicas de estos hábitats de montaña, como la *collalba gris*, el *escribano hortelano* y la *bisbita campestre*, además de las especies características del matorral, como acentores y currucas. En las masas forestales de pinares y bosques caducifolios encontramos al *águila calzada*, *gavilán* y al *azor*, entre las rapaces diurnas y al *cárabo* y al *búho chico*, entre las nocturnas.



Fenología de la ruta

Puede realizarse en cualquier época del año. Durante el invierno disfrutaremos del espectáculo de las aves invernantes, principalmente de las grullas, ligadas a los regadíos, las dehesas y las masas de agua. Durante la primavera, retornan las aves estivales, como la Cigüeña negra, el Alimoche, el Aguillón calzada o la Culebrera europea. La primavera es también el periodo reproductor, por tanto no debemos salirnos de la ruta establecida. Así evitaremos molestias a las aves durante este periodo sensible. A pesar de tratarse de una zona montañosa en parte de su recorrido, el verano es muy caluroso, así que evitaremos las horas centrales del día que, por otra parte, son las menos favorables para observar aves.



Otros valores ambientales y culturales

En la comarca encontramos varios espacios de la Red Natura 2000, tales como los **LIC de las riveras de Gata y Acebo, río Erjas, ríos Árrago y Tralgas, la laguna temporal de Valdehornos** y varios refugios de murciélagos. Destaca también el Cedro de Gata, el Magnolio de los Durán en Villanueva de la Sierra, declarados Árboles Singulares.

Existen atractivos parajes naturales como la “**Cervigona**”, salto de agua de más de 70 metros en Jálama (Acebo) y en los valles que descienden desde las cumbres serragatinas, principalmente en las riberas de Eljas, Acebo, Gata y Árrago, numerosas gargantas, bosques galería y piscinas naturales de gran belleza natural y paisajística.

Existen numerosos pueblos serranos de gran belleza donde destacan los **Conjuntos Histórico** de Robledillo de Gata, Hoyos, Trevejo, San Martín de Trevejo, Gata y Vegaviana. Durante tiempos pasados, esta comarca rivalizó con la vecina Portugal y los árabes, como queda reflejado en **fortalezas y atalayas defensivas** como La Almenara de Gata y castillos como los de Trevejo, Santibáñez el Alto y Eljas. La **artesanía** de la sierra tiene sus mejores ejemplos en los encajes de bolillos en Acebo, los trabajos de orfebrería en Gata y el cuero en Villamiel además de sus silleros y canteros repartidos por la comarca.

Como parte del rico acervo cultural de la comarca hay que mencionar “**A Fala**”, un dialecto declarado como **Bien de Interés Cultural** con categoría de “Intangible”, singular del Valle de Jálama, que alcanza su máximo exponente y variantes dialectales en las localidades de Valverde del Fresno (donde se habla el “Valverdeiru”), San Martín de Trevejo (“Mañegu”) y en Eljas (“Lagarteiru”). Los olivares confieren parte del carácter y la identidad de estas sierras y montes. Tanto es así que esta comarca natural comarca cuenta con la **denominación de origen Aceite “Gata-Hurdes**”, de una calidad excelente reconocida.

Textos: Víctor Manuel Pizarro Jiménez



Datos de interés (ZEPA Sierra de Gata y Valle de las Pilas)

ALOJAMIENTOS

ACEBO

CR EL PAJAR

FINCA ALBERCAS-EL BECERRIL
927141724

CR LA CASA DEL CABRERO

FINCA ALBERCAS-EL BECERRIL
927141724

CR LAS FUENTES DE AGATA

CTRA. ACEBO • PARAJE LAS FUENTES
927514151

CR LAS MARTAS

TTE. GONZALEZ ARROYO, 7
927141685

CR LOS ROBLES

FINCA REVOLCOBO
927514121

CR BUENOS AIRES

PISCINAS NAT. JEVERO, S/N
678326657

CR CORVINA

RAMON Y CAJAL 17
927141785

ATR EL PILAR

PARAJE EL PILAR, S/N
679490542 • 629948712

CADALSO

HR TRES AZULES

PARAJE DEHESA DE ARRIBA,
S/N
927441414

P LOS PILARES

PARAJE LOS CACHONES
927 441500

CR EL MOLINO DE LOS PILARES

PARAJE LOS PILARES S/N
927441020 • 656757103

CR LA SIERRA

IGLESIA, 1
659 757 103

ATR LA ALMENARA

PLAZA DE ESPAÑA, 4
927414288

ATR PILABLES

PARAJE LOS PILARES, S/N
927441020 • 656757103

DESCARGAMARÍA

CR ZAGUÁN DEL BAILE

LAS PARRAS, 13
625864324

ATR LA BOTICARIA

PL. MAYOR, 10
927237916

ATR LA CASITA DEL MONTE

TEODORO GARCÍA, 40
605670210 • 699912732

ELJAS

CR ALMAZARA DE SAN PEDRO

CTRA. EX-205 KM. 19,2
659434803

GATA

P LAS RUEDAS

AV. DE ALMENARA, 3
927672093

CR CASA MAIRE

HUMILLADERO, 66
927672079

CR EL FORTÍN

TOMILLAR S/N
689729480

CR LA POSADA DE NORBERTA

RINCON HORNOS, 7
627350185

CR LAS JAÑONAS

CORREDERA, 11
927672284 • 676655379

CR ZOCAILLA

EL NEGRÓN, 48
927672302 • 646115948

ATR LA COLMENA

CORREDERA, 16
927672308 • 690816329

C BUNGALOWS SIERRA DE GATA

CTRA. EX-109, KM. 4,10
927672168

HERNÁN PÉREZ

H CUATRO VIENTOS

AVDA. CONSTITUCIÓN, 20
927445132

HOYOS

HS* REDOUBLE, EL

PL. DE LA PAZ, 14
927514665

CR EL MADROÑAL

FINCA EL TESO
927514461

ATR CASA AGUEDA

DERECHA BAJA, 17
669046383

MOHEDA, LA

CR LA MOHEDILLA

CTRA. DEL PANTANO KM. 35
927140110

PERALES DEL PUERTO

HR DON JULIO

AVDA. SIERRA DE GATA, 20
927514651

ROBLEDILLO DE GATA

AT LA SOLANA

CAMPANARIO, 1
648217035 • 615317687

CR AZABAL

MATADERO, 2
927671073

CR CAZAPOLEN

LA PUENTE, 8
927671109 • 651010802

CR COSMOPOLITA

PLAZUELA, 7
927671048 • 665551337

CR EL PONTÓN

LA PUENTE, 20
927501797 • 652927026

CR LUNA MENGUANTE

CONGOSTO, 14
927671014

ATR LUNA MENGUANTE

BARRERO
655807808

ATR BARRERO

BARRERO, 18
927671122

ATR CASA MANADERO

MANADERO, 2
927671118

ATR LOS BALCONES

RUA, 23
927414288

SAN MARTÍN DE TREVEJO

HR EL DUENDE DE

CHAFARIL

LOS CAÑOS, 29
927513051 • 606340572

CR CASA ANTOLINA

LA FUENTE, 1
927510529

CR CASA ZOILA

SAN PEDRO, 1
927513130

CR LA HUERTA DE VALDOMINGO

CAMINO DE LA PISCINA, S/N
927141724

CR LA POSADA MAÑEGA

LA CIUDAD. 26
678616444

SANTIBÁÑEZ EL ALTO

AT VILLAS LAGOS GOLF

CTRA. GUIJO-MORALEJA,
KM 112

648164729

CT BORBOLLÓN

CTRA. MORALEJA-PLASENCIA,
KM 10

927197008

TREVEJO

AR EL CORRILLO

PLAZA DEL CORRO, 1
927513070 • 630791053

TORRE DE DON MIGUEL

CR EL VÍNCULO

D. CASTO GÓMEZ, 2
927441451

A SIERRA DE GATA

927 441032 • 927214433

VALVERDE DEL FRESNO

H** PALMERA, LA

AV. DE SANTOS ROBLEDO, 10
927510323

HR A VELHA FABRICA

MIGUEL ROBLEDO CARRASCO, 24
927511933

CR A ANTIGUA

MAESTRO D. MANUEL FERNÁN-
DEZ, 46

687825299 • 927510042

CR LOS MONTEJOS

CTRA. EX-205 KM 17,4
927510266

CR MANANTIO BLANCO

FINCA MANANTIO BLANCO
927510574

ATR LA RAMALLOSA

FINCA LA RAMALLOSA
629085007

CT VALVERDE NATURAL

CAMINO DE ELJAS
627903892

VILLAMIEL

CR EL CABEZO

FINCA EL CABEZO; CTRA. C-
513, KM. 22,800

927193106

CR EL HORNILLO

CTRA. CILLEROS-VILLAMIEL
927193061

CR EL PARADOR

PIO XII, 37 BIS
927513215 • 656906669

CR EL SALTO

CTRA. VALVERDE DEL FRESNO-
HOYOS, KM. 27,3

699839290

CR FUENTE ARCADA

CTRA. EX-205, KM. 23,5
927193081

CR BOADA

EL CHORLITO, 2
927513039

VILLANUEVA DE LA SIERRA

CR EVAMAR

LARGA, 66
927445272

VILLASBUENAS DE GATA

CR CASA DONATILA

CALLE DE LA IGLESIA, 8
927673037 • 670816272

CR SIETE VILLAS

ESCUELAS, 6
927673110 • 696367222

CR EL TESO

TESO DE ARRIBA, 9
927673046 • 605532181

ATR EL TESO

TESO DE ARRIBA, 9
927673046

OFICINAS DE TURISMO

O.T. ROBLEDILLO DE GATA

PZ. DEL VADILLO, 1
ROBLEDILLO DE GATA
TEL.: 927671011

FAX: 927671080

www.sierradegata.org/es
turismo@sierradegata.es

O.T. OFICINA COMARCAL DE TURISMO DE MANCO-MUNIDAD DE SIERRA DE GATA

PLAZO MAYOR, 1 BAJO
10892 SAN MARTÍN DE
TREVEJO

TLF.: 927514585

FAX: 927144055

www.sierradegata.es
turismo@sierradegata.es

H: HOTEL / HA: HOTEL APARTAMENTO / HS: HOSTAL / P: PENSIÓN / AT: APARTAMENTO TURÍSTICO / CR: CASA RURAL
ATR: APARTAMENTO RURAL / HR: HOTEL RURAL / A: ALBERGE / CT: CAMPING



Localización y accesos

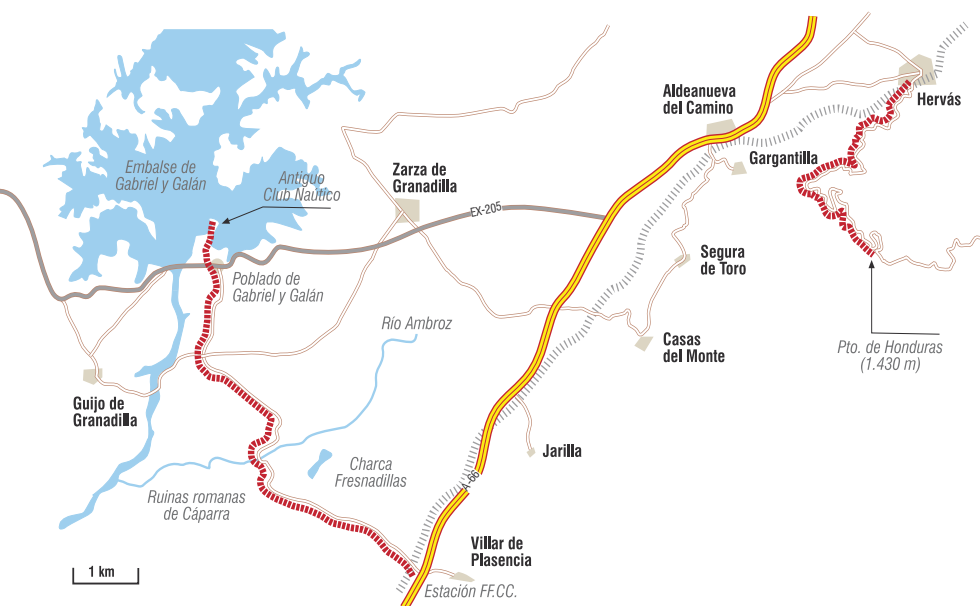
El **Valle del Ambroz** se sitúa en el centro-norte de la provincia de Cáceres, limitado al sur y al norte por las estribaciones de **Gredos** y al oeste por el **río Alagón**. El **río Ambroz**, que le da nombre, cruza la comarca en diagonal, del noreste al suroeste. El marcado contraste de altitudes favorece la presencia de numerosos ecosistemas, desde las dehesas de las llanuras a la alta montaña.

Los accesos a todo el Ambroz son buenos, al estar atravesada la comarca de norte a sur por la autovía A-66, también llamada de la Plata, pues discurre en paralelo a esta histórica calzada romana. La A-66 entra por el norte a Extremadura a través del pintoresco puerto de Béjar y sale del Ambroz por el sur, en Plasencia.

Tarabilla norteña



Esquema de la ruta y especies nidificantes



Sedentarias

Buitre leonado / buitre negro / azor / halcón / águila real / elanio / cigüeña negra / garza real / somormujo / lavanco / alcaraván / pico menor / mirlo acuático / acentor común / rabilargo / roquero solitario / curruca rabilarga / reyezuelo listado

Estivales

Abejero / águila culebrera / águila calzada / alimoche, carraca, abejaruco, cuco, vencejo pálido, curruca zarcera, papamoscas cerrojillo, mosquitero papialbo, escribano hortelano, oropéndola

Invernantes

Grulla común / águila pescadora / ánsar común / anátidas / gaviotas reidora y sombría / chorlito dorado / avefría / cormorán grande



Descripción de la ruta

La ruta aquí propuesta consta de dos partes separadas, una es el **puerto de Honduras**, una ruta de montaña que se inicia en Hervás, y otra son las dehesas entre las ruinas romanas de Cáparra y el embalse de Gabriel y Galán.

La subida al puerto de Honduras se realiza por una carretera estrecha, con numerosas curvas y con escaso tráfico, siendo posible circular despacio y detenerse fácilmente y sin riesgos en las cunetas. Se asciende desde los 700 m de Hervás hasta los 1.430 m del puerto, atravesando los distintos pisos de vegetación desde los robledales y castaños de Hervás hasta los piñales de altura. El recorrido comienza en Hervás, desde donde debemos tomar la carretera que se dirige a Cabezuela del Valle y que no abandonaremos en ningún momento. Las especies que pueden contemplarse son fundamentalmente forestales (*gavilán*, *azor*, *abejero*, *picogordo*, *oropéndola*, *pico menor*, *agateador*, *trepador*, *arrendajo*, *zorzal charlo*, *papamoscas cerrojillo*, *mosquitero papialbo*), rupícolas (*buitre leonado*, *halcón peregrino*, *águila real*, *roqueros rojo y solitario*, *colirrojo tizón*, *escribano montesino*) y de matorral (*curruca zarcera* y *rabilarga*, *escribano hortelano*, *collalba rubia*, *totovía*). La subida en vehículo puede complementarse con tramos a pie en zonas de bosque o en las cumbres. Una vez ascendido el puerto, puede optarse por volver a Hervás o por descender al valle del Jerte por paisajes similares, aunque sin castaños.

Abejaruco





Cigüeña negra

La segunda parte discurre por un hábitat muy diferente: la dehesa. Se inicia en la salida de la A-66 que conduce a **Guijo de Granadilla** y a la presa de Gabriel y Galán, junto a la estación de tren abandonada de **Villar de Plasencia**. Es necesario estar atento a las señales de acceso a esta pequeña carretera, pues la entrada no es directa. Una vez en marcha, se atraviesa una dehesa típica, dónde es posible ver *grulla* en invierno y *rabilargos*, *abubillas* y otras especies todo el año. En las torres del tendido eléctrico hay numerosos nidos de *cigüeña blanca* y algunos de *cuervo* (a veces ocupados por *cernícalos vulgares*), aunque recientemente las compañías eléctricas están procediendo a su eliminación. Una especie presente, pero escasa, es la *carraca*, que suele posarse en tendidos o en edificios rurales. A 4'4 km del inicio, a la izquierda nace otra carretera que conduce a una charca ganadera (atención, pues poco antes sale

otra carretera a la izquierda que no hay que tomar). Está en el paraje de Fresnedillas y pueden verse *cigüeñas negras* todo el año; *espátulas* y *garcetas grandes* en paso; *avefrías*, *grullas* y *chorlitos dorados* en inviernos; y *carra-cas* y *gorrión chillón* en primavera. No obstante, la presencia de muchas de estas especies es irregular y ocasional. De vuelta a la carretera previa, seguiremos hacia la presa de Gabriel y Galán, pasando junto a las ruinas y **arco romano de Cáparra**. Luego se atraviesa el **río Ambroz** y se sale a una zona desarbolada, donde puede verse *alcaraván* y *chorlito dorado* en invierno, así como *grulla* y *elanio*. En todo momento circularémos por la misma carretera hasta que finaliza en la EX-205, junto a la presa de **Gabriel y Galán**. Aquí se recomienda observar desde la presa (hay un amplio aparcamiento a la derecha), donde aguas abajo hay una colonia de *garza real* en chopos, que además es dormitorio invernal de *cormorán grande* (con suerte se verá *cigüeña negra* y *águila pescadora*), y aguas arriba se contempla la extensa lámina de agua del embalse. Para ver aves acuáticas la mejor zona es el reculaje sureste del embalse, siendo un buen sitio para observar la península donde se ubicaba el **Club Náutico** (reconvertido en centro deportivo). Este es un excelente lugar para ver la entrada de *grullas* y *gaviotas* a sus dormitorios, y para contemplar *patos*, *gansos* y *somormujos lavancos* en periodo invernal. Al norte del embalse cría el *buitre negro*, fácil de observar, y fue el mejor lugar para el *lince ibérico* en Extremadura.



Valores ornitológicos

La diversidad del **valle del Ambroz** permite conjugar en poco espacio la observación de aves forestales, de montaña, de matorral, de dehesa, de cultivos y acuáticas. En general, se trata de una zona poco visitada por los aficionados a las aves, hecho sobre todo debido al desconocimiento. No alberga grandes poblaciones de especies emblemáticas, pero la diversidad es alta, además acompañada por la posibilidad de conocer un rico patrimonio monumental y disfrutar de hermosos paisajes.



Fenología de la ruta

Las rutas propuestas pueden visitarse en cualquier época del año, complementándose entre sí. La subida al puerto de Honduras se realiza mejor en primavera y verano, entre marzo y septiembre, con mejores fechas entre mayo y julio. Por el contrario, las mejores fechas para recorrer las dehesas y, sobre todo, para ver grullas y aves acuáticas en el embalse son las invernales.



Papamoscas cerrojillo



Otros valores ambientales y culturales

Las comarcas Valle del Ambroz y Tierras de Granadilla - Cáparra ofrecen al visitante numerosos lugares de gran belleza paisajística, entre las opciones está visitar el entorno de La Garganta, los pinares de Granadilla o las dehesas de Oliva de Plasencia. En la comarca hay varios árboles singulares: el *abedul del Puerto de Honduras* (cerca del alto, en su lado norte), el *roble del Acarreadero* en Cabezabellosa (el mayor de la región), los enormes *castaños* de Casas del Monte y Segura de Toro y el *alcornoque de La Fresneda* en Aldeanueva del Camino.

En cuanto al interés monumental, destaca el conjunto de **Hervás**, en especial su barrio judío y sus iglesias; las *ruinas romanas de Cáparra* (con centro de interpretación); el *palacio de los Duques de Alba* en **Abadía**; el complejo *balneario de Baños de Montemayor*; la localidad de **La Garganta**; y el pueblo abandonado y amurallado de **Granadilla**, hoy día convertido en centro educativo (conviene informarse del horario de visitas).

Como productos típicos son conocidas las *cerezas* y *castañas*, las fresas de **Casas del Monte**, las *carnes de cabrito*, las *truchas*, los *embutidos* y los tradicionales *vinos de pitarra*. Festividades señaladas son “**El Otoño Mágico**”, que se celebra en noviembre en toda la comarca. Varios pueblos tienen pintorescos *carnavales* y en **Hervás** se representan en verano obras teatrales de origen judío.

Textos: Javier Prieta Díaz



Datos de interés (ZEPA Embalse de Gabriel y Galán)

ALOJAMIENTOS

ABADIA

HS GUÍA DEL ABAD, EL**
C/ CARRETERA S/N
927479291

CR LAS ERAS
C/ MAYOR, S/N
927484085 • 927479163

ALDEANUEVA DEL C.

HR POSADA TRESMENTIRAS
C/ MATANZAS, 2
927484333 • 927484006

HS ROMA**
CARRETERA NACIONAL 630,
KM. 435
927484038 • 927479097

HS* MONTESOL
CARRETERA NACIONAL 630,
KM. 436
927484335

CR EL CAÑO DE ABAJO
C/ LA CAÑADA, 94
605971855 • 615210967

CR LA ESENCIA
AVDA. GABRIEL Y GALAN, 74
927479201 • 618473045

ATR POSADA TRESMENTIRAS
C/ MATANZAS,2
927484333 • 667620585

CT ROMA
CARRETERA NACIONAL 630,
KM. 435
927479132 • 927479097

CAMINOMORISCO

HR CRISTANIA
AVDA. DE LAS HURDES, 12
927435338 • 627043292

HS LOS AMIGOS**
C/ ROCANDELARIO N° 56
927435248

HS* ABUELO, EL
ROCANDELARIO, S/N
927435114 • 927435005

HS* LABRADOR, EL
CARRETERA N-512
927434050

HS* RIOMALO

CALLE LARGA
927434003 • 927434020

CR RIOMALO DE ABAJO
LA JURDANA
C/ LAS HERAS S/N
927434050

CT RIOMALO DE ABAJO
RIOMALO
CARRETERA DE CORIA
927434020 • 608109610

BAÑOS DE MONTEMAYOR

HR LA SOLANA
C/ LOS POSTIGOS,15
927488117

HR LOS POSTIGOS
C/ MAYOR, 48
927488117

H* BALNEARIO**
AVENIDA DE LAS TERMAS, 66
927488005

H ALEGRÍA**
AVENIDA DE LAS TERMAS, 42
923428063 • 927488063

H GLORIETA, LA**
AVENIDA DE LAS TERMAS, 83
927488018

H* MARTIN II
DON VICTORIANO , 5
923428066

HS ELOY**
AVENIDA DE LAS TERMAS, 59
927488002

HS GALICIA**
AVENIDA DE LAS TERMAS,139
927488162

HS LAS TERMAS**
AVDA. DE LAS TERMAS,79 2-A
923428320 • 659185756

HS MARTIN**
PLAZA DE HERNAN CORTES, 5
927488066

HS MOLINO, EL**
CALLE DEL BAÑO, 46
927488009

HS SOLITARIO, EL**
Ctra. Nacional 630, Km. 426,5
923428231 • 902877531

HS* MONTEMAYOR

AVENIDA DE LAS TERMAS, 30
923428281

HS* RUTA DE LA PLATA
AVDA. DE LAS TERMAS, 96
645258105

P DON DIEGO
AVENIDA TERMAS, 69
923428125

CR LA HORNERA
FINCA LA HORNERA
923428187

CR LA PESQUERA
C/TRIANA,1

927481330 • 629347329
CR VIÑA DEL BAÑO
CAMINO DEL CALVARIO
927488231

ATR LA CASA DE SU
C/ MAYOR,50
629046067

ATR EL SOLITARIO
CTRA. NAC. 630, KM. 426
927488231

ATR LA FUENTECILLA
C/ FUENTECILLA, 7
927488329
689772706

ATR CASA DEL ZARZO
C/ TRIANA,8
669861539

AT LA PEÑA
AVDA. DE LAS TERMAS,53
923488223 • 675923163

A VÍA DE LA PLATA
C/ CASTAÑAR, 40
923020328 • 679228208

CT CAÑADAS, LAS
CARRETERA NACIONAL 630,
KM.432
927481126 • 927481314

CASAS DEL MONTE

CR LA CASA DE LA ABUELA
PLAZA DE ESPAÑA, 21
927473414 • 660597421
CR EL BALCON
CALZADA, 6
927179055

ATR DEHESA DE ARRIBA

BARRIO DE SAN MARCOS,50
600677075 • 983340734

ATR EL NARANJO

PLAZA DE ESPAÑA N° 21 BIS
927473414 • 660597421

ATR LA DEHESA

C/ NUEVA S/N
927179116 • 650728384

ATR ACEBUCHÉ

PARAJE DE LAS OLIVITAS
617270643 • 927420820

AT EL CAMOCHO

CTRA. DE SEGURA DE TORO.
927179104 • 659660543

A AURORA BOREAL

AYTO. CASAS DEL MONTE
669610480 • 927179263

GARGANTILLA

ATR ALEJANDRA

SAN BARTOLOMÉ, 24
927484148

HERVÁS

H** EL SALUGRAL**

CTRA, N. 630, KM.434. APDO. 61
927474850

H** HOSPEDERÍA VALLE**

DEL AMBROZ

Plaza del Convento s/n
927474828 • 927474829

H* SINAGOGA**

PLAZA DE LA PROVINCIA, 2
927481191

HS EUROPA**

CARRETERA NACIONAL 630 K.
433
927473020

CR BEIT SHALOM

CONVENTO, 38
927473508 • 650736979

CR EL JARDÍN DEL CON- VENTO

PLAZA DEL CONVENTO,22
927481161 • 660452292

CR LA ATALAYA

BODEQUILLA, 7
927473414 • 660597421

CR LA CUESTECILLA

CUESTECILLA, 17
927473414 • 678588906

CR VALDEAMOR

VALDEAMOR, S/N
927481644 • 678937323

ATR CENTIÑERA

C/ CENTIÑERA,10
669169540 • 620132554

ATR EL CABILDO

C/ SUBIDA AL CABILDO N° 38
927414288

ATR EL CANCHAL DE LA

GALLINA
PARAJE EL LOMO S/N

607260000

ATR EL MANANTIAL DEL

FRESNO

PARAJE EL PINO S/N
927191063 • 615500586

ATR EL ZARZO

C/ CORREDERA,13
661460533 • 927481465

ATR FUENTES DEL ALISO

PARAJE FUENTES DEL ALISO S/N
927473673

ATR LA CALLEJA

PLAZA DEL HOSPITAL,14-A
927481520 • 927411520

ATR LA IGUANA 2

C/CUESTECILLA S/N
927481503

ATR LA JUDERÍA

C/ ABAJO,54
927414288

ATR LA PLATEA

AVDA. FRANCISCO SANZ
LOPEZ,8

927473191 • 618258936

ATR VICTOR CHAMORRO

DEL ARCO
SUBIDA AL CABILDO,32
647791877 • 927481402

ATR LA PLAZA

PLAZA GENERAL SANJURJO, 9
927473668 • 625030997

AT EL ACEBO

LA CUESTA, 7
927473414 • 660597421

AT ESTELA, LA

PIZARRO, 10
927473406

AT LA CASITA DEL TEJO

MAXEDO, N° 5
653771364

AT ALDEA VETONIA

Ctra. N-513, KM. 2,400
927473457

AT EL CASTAÑAR

GABRIEL Y GALÁN, 25
927481398 • 659266559

AT LA IGUANA 1

DE LA CUESTECILLA, S/N
927481503

A CAMPAMENTO INDIO

"SHUNCA"

FINCA "LA AMBRIGÜELA" S/N
927194146 • 608707120

A VALLE DEL AMBROZ

CAMINO DE MARINEJO, KM. 1,6
927473292

A VIA DE LA PLATA

Pº. DE LA ESTACIÓN, S/n
927473470 • 639402583

CT PINAJARRO

CARRETERA COMARCAL 513,
KM. 2,7 - Apto. 21
927481673 • 927481673

JARILLA

H* JARILLA

CARRETERA NACIONAL 630,
KM. 448,5

927477040 • 927477040

HS* ASTURIAS

CARRETERA NACIONAL 630,
KM.448

927477057

CR SOLAZ DE AMBROZ

REAL, 67
615027795

CR LA CALAMORCHA

DEL HORNO, 7
927402029 • 927477020

CR PIEDRAS LABRADAS

GRANADOS, 21
617990363

ATR LA CALAMORCHA

DEL HORNO, 7
927402029 • 619343709

VILLAR DE PLASENCIA

HS* EL AVIÓN

CTRA. NAC. 630, KM.452
927489186

CR EL RINCON DE VILLAR

C/ EL RINCON, 11 BAJO
927489247 • 696452842

CR LA CASA DE TIA EMILIA

C/ QUEIPO DE LLANO,5
927489028

ATR TIA ANTONIA

C/ REAL, 15
927489028

CABEZABELLOSA

HS LA BELLOSINA**

C/ LA FUENTE,82
927489056 • 639903173

CR CARVAJAL

CRUCERO,10
656978234 • 669795310

CR EL TALLER

Los Barreros, 6
927489044

CR VILLA LUCÍA

CTRA. VILLAR DE PLASENCIA A
CABEZABELLOSA, KM 6,800
670627662 • 659388008

ATR EL NEVERO

C/ MANZANAR,41
927427085 • 927464482

ATR PEÑANEGRA

C/ LA CUESTA, 22
927464570 • 618748216

LA GARGANTA

ATR EL NEVERO

C/ MANZANAR,41
927427085 • 927464482

ATR PEÑANEGRA

C/ LA CUESTA, 22
927464570 • 618748216

**CT BALCÓN DE EXTREMA-
DURA**

CRTA. DE BAÑOS A LA GAR-
GANTA
923414538 • 927481377

SEGURO DE TORO

**CR CIUDAD DE
VERDEOLIVA**

C/ PIZARRO, 15
927484162 • 600819064

**ATR LAS CUATRO ESQUI-
NAS - CASETA DEL MO-
LINO**

C/ LA CUESTA, S/N
927473605 • 678044812

**ATR LAS CUATRO ESQUI-
NAS - CASILLON**

DE LA TORRE, 6
927473605 • 678044812

**ATR LAS CUATRO ESQUI-
NAS - EL SEQUERO**

C/ VALENTIN GIL, 3
927473605 • 678044812

**ATR EL MIRADOR DE
SEGURA**

SUBIDA DE LA CUESTA DEL CE-
MENTERIO
918161081 • 625434566

CASAR DE PALOMERO

HS MARIAN**

VARIANTE, S/N
927436310

**HR LA POSADA DEL
CASAR**

C/ MAYOR, 36
927436410 • 927436410

CR LA COMENDADORA

VARIANTE, 30
927436048 • 670030999

CR DON ROMUALDO

DON ROMUALDO MARTIN SAN-
TIBAÑEZ, 6
924270811 • 645790666

GUIJO DE GRANADILLA

CR EL LABRIEGO

LA PLACILLA, 13
692166798 • 610392656

CR EL OLIVO

EL OLIVO, 2
669732677

MOHEDAS DE GRANADILLA

P RUTA DE LAS HURDES

CRUCE DE MOHEDAS
927673646 • 927673646

LA PESGA

HS* ALMAZARA

LA FUENTE,12
927674715

CR LA COMARCA

AVDA. HURDES, 38
927674537 • 913861598

ATR LA COMARCA

AVDA. HURDES, 38
927674537 • 629967464

ZARZA DE GRANADILLA

HS* JUNCO FRESCO

CTRA. DE LA ESTACION, 58
927486275 • 927486275

P JACINTO

CARRETERA DEL GUIJO, 10
927486221

**CR GRANADILLA DEL
DUQUE**

CTRA. DE LA ESTACIÓN, 19
605931060 • 670638491

AT LA CASA JARDIN

C/ ESPRONCEDA, 115

AT POSADAS

DE GRANADILLA II

CARRETERA DE GUIJO, 13
927486257 • 654346813

**AT TIERRAS DE
GRANADILLA**

CTRA. DE GUIJO, S/N
649377694

**ATR GRANADILLA
DEL DUQUE**

CTRA. DE LA ESTACIÓN,19
605931060 • 670638491

**ATR POSADAS DE
GRANADILLA**

CTRA. DEL QUIJO, S/N
927486257 • 654346813

ATR AMBROZ

C/ ESPRONCEDA, 143
678462991 • 924374214



Alcotán



DEL MONASTERIO DE YUSTE AL PUERTO DE PIORNAL

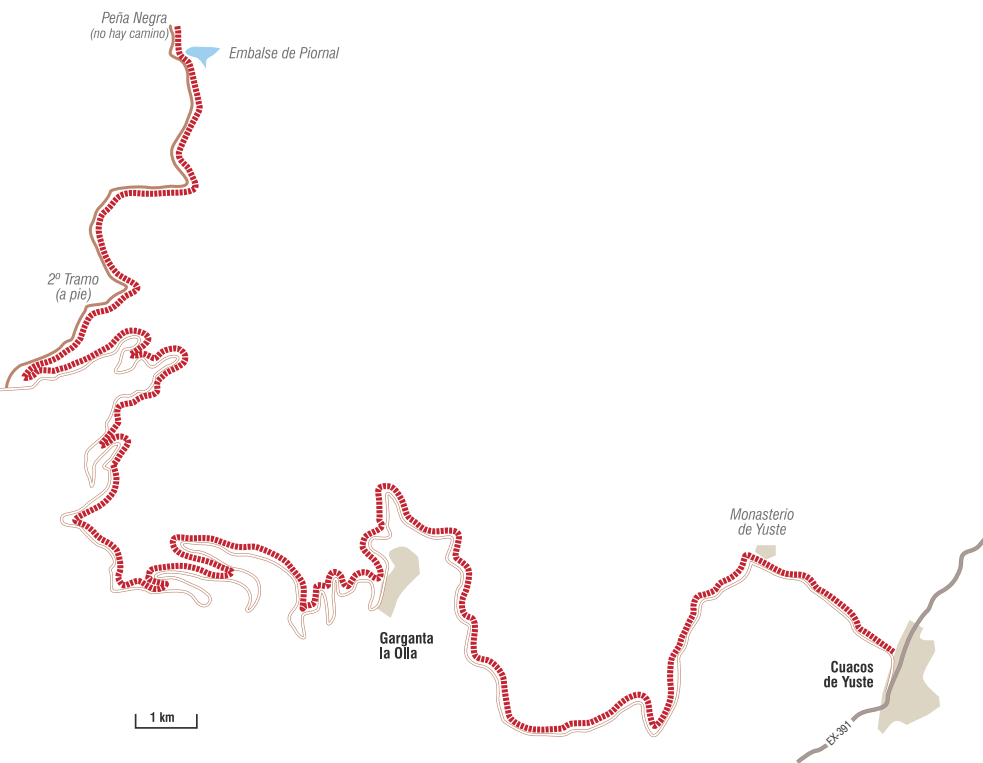


Localización y accesos

Extremadura está coronada por la cumbres de Gredos. Esta mole granítica es compartida por tres comarcas: el **valle del Ambroz**, el **valle del Jerte** y **La Vera**. El valle del Jerte se sitúa en posición central, formando un largo valle de 40 km protegido por dos grandes contrafuertes montañosos: al norte Traslasierra y el valle del Ambroz y al sur Tormantos y La Vera. Las zonas altas están protegidas por la Red Natura 2000 como LIC “*Valle del Jerte y Sierra de Gredos*”, con una pequeña zona del valle del Jerte de 6.800 has declarada Reserva Natural “Garganta de los Infiernos”. La Vera y el valle del Jerte presumen de una marcada originalidad dentro de Extremadura, por ser las únicas zonas de alta montaña y por albergar las mejores zonas forestales autóctonas, básicamente de roble melojo.

Los accesos a ambas comarcas se efectúan por dos carreteras que recorren la mayor parte de los pueblos de cada comarca. Así el valle del Jerte se arti-

Esquema de la ruta y especies nidificantes



Sedentarias

Buitre leonado / gavián / halcón / cárabo / pico menor / cogujada montesina / avión roquero / collalba negra / mirlo acuático / acentor común / rabilargo / roquero solitario / curruca rabilarga / reyezuelo listado / corneja

Estivales

Abejero / águila culebrera / águila calzada / cuco / chotacabras gris / autillo / vencejo pálido / collalba rubia / zarcero común / curruca tomillera / papamoscas cerrojillo / mosquitero papialbo / escribano hortelano / oropéndola

Invernantes

Becada / reyezuelo sencillo / lúgano / zorzal alirrojo / pinzón real

cula a lo largo de la N-110 entre **Plasencia** y el **puerto de Tornavacas**, continuando hacia Ávila. Por su parte, la mayor parte de los pueblos de La Vera se sitúan a lo largo de la EX-203, entre Plasencia y Candeleda (Ávila). Para iniciar la ruta propuesta en **Cuacos de Yuste**, es recomendable llegar primero hasta **Jaraíz de la Vera**, bien por la EX-203 desde Plasencia (a 32 km), bien desde la autovía EX-A1, con salida a la altura de **Casatejada**. Desde **Jaraíz** y por la EX-203, unos 5 km al norte, se encuentra Cuacos de Yuste.



Descripción de la ruta

La ruta propuesta consta de un recorrido en vehículo de 22 km entre **Cuacos de Yuste** y el **puerto de Piornal** y una ruta a pie de unos 5 km de ida hasta la **Peña Negra** de Piornal. Todo el recorrido es en montaña, ascendiendo desde los 600 m de Cuacos a los casi 1.500 de Peña Negra a través de distintos pisos de vegetación, básicamente robledal en el tramo por carretera y brezal-piornal en el tramo pedestre. Se utilizan carreteras estrechas con muy poco tráfico, siendo posible circular despacio y en calma y detenerse fácilmente y sin riesgos en las cunetas.

El punto de inicio se encuentra en Cuacos de Yuste, en el cruce entre la travesía y el desvío al **monasterio de Yuste**. Siguiendo esta pequeña carretera se llega al citado monasterio a través de un tupido robledal. Una parada en el monasterio o su entorno nos deparará la primeras observaciones de aves forestales (*picogordo*, *oropéndola*, *petirrojo*, *pinzón vulgar*, *carbonero* y *herre-rillo comunes*, *agateador*, *trepador*, *arrendajo*, *zorzal charlo*, *mito*, *curruca capirotada*, *corneja*, etc...), que veremos durante todo el camino. Superado el bosque se pasa por una zona de canchales con matorral bajo. En esta zona es posible ver *collalbas negra* y *rubia* y *cogujada montesina*, siendo un buen lugar el situado junto a una roca de la cuneta izquierda que tiene un triángulo pintado de verde. La ruta sigue de nuevo por un entorno forestal y después entre cultivos de cerezos y olivos, interesantes en invierno para ver *zorzales comunes* y *alirrojos* y, algunos años, *pinzones reales*. Más adelante se cruza la **Garganta Mayor**, un arroyo de montaña rodeado de sombríos alisos, adecuado para ver *mirlo acuático* y *lavandera cascadeña* (o para tomar un baño, pues hay una piscina natural). Poco después se alcanza el pintoresco pueblo de **Garganta la Olla**. Aquí habrá que estar atento para tomar la dirección adecuada, que será hacia la derecha en dirección a **Piornal**. Desde aquí se sube al puerto de Piornal por 12 km de carretera estrecha y con fuertes curvas (una docena de “revueltas”), pero de gran belleza a través de un magnífico robledal. En todo este tramo se debe circular despacio y atento, parando a discreción en sitios pintorescos (fuentes, cascadas, grandes castaños) o donde se



Pico menor

observen aves de interés. A cierta altitud comienzan a oírse los abundantes *mosquiteros papialbos* y los escasos *picos menores* y *papamoscas cerrojillos* (mejor en zonas con arbolado viejo) y con suerte se observarán rapaces como *abejero* y *gavilán*. Una vez alcanzado el puerto, fuera del bosque y en un falso llano, termina el recorrido en vehículo.

El tramo a pie empieza en la primera pista a la derecha tras coronar el puerto, dotada de una amplia entrada y un paso canadiense (punto kilométrico 16'7; coordenadas 30-266050-4445600). No obstante, es recomendable acercarse al pequeño pinar situado unos 500 m a la izquierda, con posibilidad de ver *rabilargo*, *carbonero garrapinos*, *herrerillo capuchino* y *reyezuelo* listado en época de cría (y casos esporádicos de cría de *piquituerto*), a los que se suman *reyezuelo* listado y lúgano, en invierno (ocasionalmente *pinzón* y *zorzal reales*). En torno al pinar es común la *curruca zarcera* y han criado ocasionalmente *curruca mosquitera* y *mosquitero ibérico*. Volviendo al PK 16'7, la ruta pedestre se inicia en un tramo asfaltado y luego sigue por una pista de tierra unos 3'5 km hasta la presa. Se atraviesan brezales al principio y piornales al final, con algunos robles dispersos. En primavera es fácil ver *acentor común*, *totovía*, *ruiseñor*, *chochín*, *curruca rabilarga*, *carrasqueña* y *zarcera* y *escribanos montesino* y *hortelano*. Debe seguirse siempre la misma pista hasta llegar a una pequeña casa ("Villa Martín"), donde se gira a la izquierda. En este cruce se puede ver *curruca tomillera* si se sigue recto, incluso *roquero rojo* en las rocas que hay al sur. En primavera y verano los *cernícalos primilla* de **Jaraíz de la Vera** suben a cazar a esta zona y en agosto y septiembre pueden verse *aguiluchos cenizos* en paso. El citado camino de la izquierda nos



Curruca tomillera



Escribano hortelano

lleva a la presa, donde veremos al fondo una gran formación rocosa, **Peña Negra**, donde tendremos que ascender campo a través, pues no existe camino. Desde allí hay una magnífica panorámica del valle del Jerte y pueden observarse *roqueros rojo y solitario*, *curruca tomillera*, *colirrojo tizón*, *cernícalo vulgar* y con suerte rapaces como *gavilán*, *abejero*, *halcón*, *águilas calzada y culebrera* y *alcotán*. El recorrido finaliza aquí y debe regresarse por el mismo camino. Si se vuelve por el pueblo de **Piornal**, habrá que estar atentos a los *vencejos*, pues crían en buen número los *vencejos pálidos*.



Valores ornitológicos

Las comarcas de **La Vera** y el **valle del Jerte** albergan una avifauna singular dentro de la comunidad extremeña, con la mejor representación regional de aves forestales y de montaña. En su mayoría son aves propias de ámbitos norteños (*corneja*, *pico menor*, *acentor común*, *picogordo*, *zorzal charlo*, *papamoscas cerrojillo*, etc.), pero complementadas con ciertas especies de la montaña mediterránea, tanto forestales (*mosquitero papialbo*) como, sobre todo, de matorral (*currucas rabilarga*, *tomillera* y *carrasqueña*, *escribano hortelano*, *totovía*) y de roquedos (*avión roquero*, *roqueros rojo y solitario*, *collalbas rubia y negra*). Entre las rapaces destaca la facilidad para ver *abejero*, con presencia escasa de *halcón peregrino*, *alcotán* y *gavilán*, y la curiosa estampa de los *cernícalos primilla* y los *aguiluchos cenizos* en alta montaña.



Fenología de la ruta

A diferencia de la mayoría de las rutas de interés ornitológico de Extremadura, la aquí propuesta es muy adecuada para realizar en **verano**. Los mejores meses para la visita son los que van entre abril y octubre, siendo especialmente buenos mayo, junio y julio. No obstante, el **invierno** es adecuado para realizar la primera parte de la ruta, que además aportará nuevas especies (*lúgano*, *reyezuelo sencillo*, *zorzales*); no obstante, la parte final a pie por matorral de montaña suele albergar muy pocas especies. Otro aliciente de las fechas invernales es la presencia de nieve, fenómeno regular. En este caso hay que estar prevenido e informarse con antelación, pues el puerto de Piornal suele estar cerrado al tráfico en caso de nevada.



Otros valores ambientales y culturales

Tanto **La Vera** como el **valle del Jerte** albergan lugares de gran belleza paisajística y numerosas zonas de baño. Por citar algunos, es recomendable visitar el paraje de **Los Pilonos** (Garganta de los Infiernos) y la **cascada del Caozo** (bajando de Piornal hacia el río Jerte). Asimismo, hay varios árboles singulares: los grandes **castaños de Casas del Castañar** (con ruta señalizada que se inicia en dicho pueblo), el **roble de la Solana en Barrado** y de **Prado Sancho en Cabezuela del Valle** y el **pino de Aldeanueva de la Vera**. El puerto de Tornavacas es muy interesante para ver otras aves reproductoras como alondra común, collalba gris y alcaudón dorsirrojo.

Los pueblos del entorno, sobre todo de La Vera, ofrecen buenas muestras de arquitectura popular, siendo recomendable visitar **Garganta la Olla**, **Cuacos de Yuste** y su monasterio (residencia final de Carlos V), **Jarandilla de la Vera** y su castillo convertido en Parador Nacional, **Guijo de Coria** y **Madrigal de la Vera**. En el Jerte son interesantes **Tornavacas**, **Jerte** y el Museo de la Cereza de **Cabezuela del Valle**.

En cuanto a los productos típicos, toda visita quedaría vacía sin probar las famosas **cerezas** del Jerte, el **pimentón** de La Vera y las **castañas**. También son conocidos los **quesos de cabra** de La Vera, los **embutidos** de Piornal, **truchas** y **dulces** y **licores artesanos**. Festividades señaladas son “**El Peropalo**” de Villanueva de la Vera (en Carnaval), “**Los Escobazos**” de Jarandilla de la Vera (7 de diciembre), “**El Jarramplas**” de Piornal (20 de enero), “**Los Empalao**s” de Valverde de la Vera (Jueves Santo) y “**El cerezo en flor**” de todo el valle del Jerte (fecha variable según los años).

Textos: Javier Prieta Díaz



Datos de interés (La Vera y El Jerte)

ALOJAMIENTOS

BARRADO

HS** ALMAZARA DE BARRADO, LA

AVDA. DE PLASENCIA, 3
927478328 / 679551435

CR EL CALLEJÓN

C/COSTANILLA,14
927412406 / 678832955

CR LOS MORALES

CALLE MORALES, 45
626952761

ATR LA CASA DE LAS CALABAZAS

Y LA BUHARDILLA
C/ CHORRO,6
646529599 / 927478094

CABEZUELA DEL VALLE

H* ALJAMA

FEDERICO BAJO, 18
927472291

HS** CABEZUELA

PARQUE DE SAN ANTONIO, S/N
927472434 / 927472686

CR LA CERECERA

PARAJE DE VADILLO, S/N
927472644 / 629365857

CR LOS PORTALES

PLAZA DE EXTREMADURA, 17
927472601 / 629422957

CR LA CASA VIEJA

C/ JOSE MARIA MUÑOZ, 34
696516787

AT LAS TURONAS

CALLEJA LAS SANCHEZ, S/N
65417757 / 615179872

AT PRADO DEL ABUELO

PARAJE EL REVENTÓN S/N.
AVDA. PLASENCIA, 65
927472610 / 678646469

ATR PICAZA DEL JERTE

SAYANS CASTAÑO, 8
606557481 / 927472486

ATR QUINTANA

EL HONDÓN, 10
927472070 / 617626477

ATR TAURO

AVDA. HONDÓN, 53 Y 55
927472078 / 607746884

ATR VALLE DEL JERTE

AVDA. DE EXTREMADURA,52
927414288

ATR EL BALCON DE CABEZUELA

LA PINA, 8
927472677 / 617020553

ATR EL CAHOZ

C/ CAHOZ,23
927173490 / 696571718

ATR LAS TURONAS

CALLEJA LAS SANCHAS S/N
615179872 / 654177575

CABRERO

CR EL ABUELO SANTIAGO

C/ SAN ISIDRO, 60
678408927 / 927411113

CASAS DEL CASTAÑAR

HS* REGINO

CTRA. NAC. 110, KM. 390
927478246

P ASPERILLA

LA RAÍZ, 1 / 927478555

CR CASA DE LA CUEVA

C/ BARRIO BAJO,6
665551337

CR CASA DEL CALLEJÓN

LA GILA,2
667768571 / 667768570

CR CASA DEL PASADIZO

BARRIO BAJO, 31
667768571 / 667768570

CB CASA GRANDE

RUFO MARTÍN RIVERA,9
667768571 / 667768570

CR LA VIGA

C/ RUFO MARTIN RIVERA,4
667768571 / 667768570

CR VILLAFLORES

CTRA. NAC. 110, KM. 388,911
927421448 / 927478375

ATR MIRADOR DE

LAS CASAS

FUNDADORES, 53
927478176 / 639355227

ATR LA GRANJA

DEL PESCADOR

PARAJE EL MESON, CTRA.
N.110, KM, 391,922

927478307 / 660797646

ATR LA PRADERA

DEL VALLE

VALLE DEL JERTE, KM. 17
927478306 / 629685774

ATR 3 NAVALARREINA

VENTOSILLA, 10
629514529 / 676484069

EL TORNO

CR EL REGAJO

PARAJE EL REGAJO S/N
686092597

CR LA SOLANA

PLZ HONORIO URBANO, 2
927175301 / 667450958

ATR ABUELA PASTORA

C/ POLEO,6
927419408 / 686379314

ATR EL MIRADOR

C/ CAMINO DEL PUENTE S/N
927422680 / 657976230

ATR EL PADRE DE LA

CALLE

HELIODORO HERNÁNDEZ,14
927175164 / 608100311

ATR EL PORTUGAL

C/ PORTUGAL Nº 59
927422083

ATR ALAMEDA DEL JERTE

CRTA. DEL TORNO, KM 6
927175043

A ALBERJERTE

C/ PLAZA MAYOR,1
927175221 / 619800072

JerTE

H**** HOSPEDERÍA VALLE

DEL JERTE

C/ RAMÓN CEPEDA, 118
927470403

H** ARENALES, LOS

CARRETERA NACIONAL 110,
KM. 368

927470250 / 927470059

HR TUNEL DEL HADA

TRAVESIA FUENTE NUEVA, 2
927470000

CR EL CEREZAL DE LOS

SOTOS

CAMINO DE LAS VEGAS S/N
927470429 / 607752197

CR HURACÁS

FINCA HURACAS
927470253 / 656418558

CR LA CASONA

C/ Ramón y Cajal, 71
927470313 / 647710078

CR VALLE DEL JERTE

CAMINO REAL

927470313 / 647710018

AT LAS PALOMAS

PARAJE LA PERALEDA, S/N

927470204 / 689282116

AT LOS NARANJOS

C/ PUENTE,10

927470424 / 679984607

AT LOS PAPUOS

TEJERILLA, 21

655159318

AT VALLE DEL JERTE

CAMINO REAL

927470313 / 647710018

ATR CASA BETHONA

CORONEL GOLFÍN,34

619885792 / 927470503

ATR EL PONTÓN

C/ CORONEL GOLFÍN,68

927470451

ATR LOS CHOZOS

CTRA. NACIONAL

110, KM.368927470376

927470195

ATR LOS HEBILES

CTRA. NAC. 110, Nº 28

927470185 / 660697779

ATR EL NOGALÓN

C/ DEL PUENTE, S/N

927470130 / 639048048

ATR LA PICOTA

RAMON Y CAJAL, 81

927470253 / 656418558

ATR LA VEGA DEL JERTE

TIERRA AL PARAJE DE LA VEGA

610778189

ATR LAS PALOMAS

PARAJE LA PERALEDA, S/N

927470204 / 689282116

ATR LOS PANJALOS

LOS PANJALOS,6

695244201

CT VALLE DEL JERTE

CARRETERA NACIONAL 110,

KM. 367,9

927470127 / 927470259

NAVACONCEJO

HR XERETE

PARAJE LA CERCA

927194240 / 639187322

CR EL MOLINO DEL SOL

Carretera N-110, Km. 373,3

927470313 / 647710078

CR EL CERRILLO

AVDA. DE EXTREMADURA,130

927173276

CR LA CASERÍA

Carretera, C-110, Km. 378,5

927173141

CR LA PICOTA DEL JERTE

LAS VIGUILLAS

927173609 / 615836309

CR LOS CARAZOS

PARAJE "LOS CARAZOS"

651375610 / 927173507

CR CASA BÁRBARA

C/ CAÑADA REAL,73

610088219 / 927472205

CR CASA JOSEFINA

C/ LA PRENSA,15

927173297 / 636908395

CR EL CAMINO

PARAJE EL TUMBA, S/N

927173453 / 607497961

CR EL SERRANO

PARAJE EL TUMBA S/N

927173453

CR LA CASA BLANCA

CRTA- N-110 KM. 378,5

927173202 / 606914231

CR LA CASA DEL

BOSQUE

PARAJE PAZUELAS S/N

927173140 / 625176810

CR LA PARRA

C/ FELIPE MARCOS, 8

927173220 / 699212064

CR LA TAHONA

PARAJE "LAS GUERRILLAS"

927173013 / 927173654

AT CASERÍA, LA

CN-110, KM.378,5

927173141 / 626933146

AT LA VIÑA

PARAJE LA VIÑA

927173276 / 699352926

AT LOS ABUELOS

C/REAL,19

927173351 / 650957580

ATR LA ANTIGUA

TAHONA

CARRETERA NACIONAL 110

KM 376,7

626147105 / 625669836

ATR CARROYOSA

CTRA. NAC. 110, KM. 376, Nº 54

927173315 / 615060387

ATR CASA CARRIZOSA

CRTA. DEL CERRO REAL

616800861 / 627089225

ATR EL ALAMBIQUE & LA

ALQUITARA

AVDA. RAFAEL ALBERTI, 64

617886261 / 636184990

ATR EL ARROYO

FUENTE POCITO,3

927173659 / 679045129

ATR EL CEREZAL

C/ ACERAS,3

927173202 / 606914231

ATR LA CAÑADA DEL

JerTE

PARAJE "VEGA DE LA HIGUERA"

927239951 / 652321781

ATR LA POSADA DEL

VALLE

C/ GABRIEL Y GALÁN,2

927173540 / 615540308

ATR RIO JERTE

PARAJE LA VIÑA

696171478 / 626515970

ATR CLEVAL

C/ LOS CEREZOS,12

927173001 / 600755499

ATR EL CERRO

PARAJE GUERRILLAS

POLIGONO 2 PARCELA

195-B

689440780 / 927173386

ATR EL CORDEL DEL

JerTE

JOSE MARIA PIZARRO, 28

600812294

ATR EL SOTILLO

PARAJE LOS SOTILLOS POLIG 5

PARCELA 2886-87

927418122

ATR JOSEFINA

CAÑADA REAL,53

927173297 / 636908395

ATR LA RANA

CTRA. NAC. 110

690678621

ATR LA RIBERA

PARAJE LAS VEGUILLAS, S/N

927425428

CT RIO JERTE

CARRETERA NACIONAL 110,

KM. 375,8

927173006

PIORNAL

H* SERRANA, LA**

CTRA. GARGANTA LA OLLA,

KM. 1,5

927476034 / 927476053

CR EL BOSQUE

CTRA. LOCAL DE LA NACIONAL

110 A PIORNAL KM. 11,600

927476330 / 669858273

CR MAJADA DE ALBARRÁN

CTRA. LOCAL DESDE LA N-110
A PIORNAL, KM. 11,600
927476330 / 669858273

AT LA FLOR DEL CEREZO

C/ HERNAN CORTES,13
927476224 / 636064902

AT SANTI

C/ Estación, 9
927476135 / 659315918

ATR EL ARTESANO

C/ LIBERTAD, 4
927476135 / 659315918

ATR EL PASTOR

CRTA. LOCAL DE LA N-110 A
PIORNAL KM 11,600
927476330 / 669858273

ATR LA ABUELA

NICOLASA

AVDA. DE LA VERA,63
609198618

ATR LA ESPIGADERA

C/ LA ESPIGADERA,18
669837979

REBOLLAR

CR LA PURIA

CALVO SOTELO,25 BIS
927471015 / 620945996

CR LAS GAMELLAS

C/ CALVO SOTELO,25
927471015 / 620945996

ATR EL RINCÓN DEL JERTE

CTRA. REBOLLAR, KM, 0,7
627913161 / 927471036

ATR REGAJO DEL TEJAR

CTRA. DE REBOLLAR, KM,1
606418166 / 610678960

TORNAVACAS

HS* PUERTO DE TORNAVACAS

CARRETERA NACIONAL 110,
KM. 356,8

927177046 / 660838992

HR FINCA EL CARPINTERO

NACIONAL 110, KM 360,500
927177089

CR ANTIGUA POSADA

C/ Real de Abajo, 32
608852131 / 927177019

CR EL PUENTE

C/ REAL DE ARRIBA,61
927420101

CR LA ESCONDIDA

C/ REAL DE ARRIBA,160
637082515 / 927177232

ATR EL PUENTE

C/ REAL ARRIBA, 61
927420101

ATR TIA JOSEFA

C/ REAL DE ARRIBA, 106
927177297 / 654595110

VALDASTILLAS

H** BALNEARIO VALLE DEL JERTE**

NACIONAL 110 KM 383
927633000 / 927633001

CR GARZA REAL

PISCINA 12
927475055 / 626982784

ALDEANUEVA DE LA VERA

HS NOGA**

MAESTRO APARICIO, 37
927572547 / 645778047

CR EL YEDRÓN

AVDA.DE EXTREMADURA
661202994

CR PUERTO DEL EMPERADOR

AVDA. DE EXTREMADURA, 87
927572540 / 615565369

ATR LAS CABAÑAS DE LA VERA

CTRA. EX.203, KM. 45
620970693

ATR LA LANCHA

LA RENTA,44
927572699 / 679381522

CT YUSTE

CARRETERA DE PLASENCIA,
KM. 47
927572522 / 649780799

ARROYOMOLINOS DE LA VERA

HR PEÑA DEL ALBA

CTRA. DE GARGUERA (Finca
Matasanos)

927177516 / 690662729

CR LA TOZA

AVDA. DE LA
CONSTITUCIÓN, 39, 2º.
927177549

COLLADO DE LA VERA

HR ALCOR DEL ROBLE

FINCA LA JARA
927460044 / 699390075

CR EL OLIVAR DEL EJIDO

CALLE CRUCERA, 14
609575061 / 927460792

CR GINKGOS

AVDA. JARAIZ,10
927461059 / 606201344

CR VIÑA GRANDE

PLAZA HERNAN CORTES, 4
927460308 / 669231061

CUACOS DE YUSTE

HR ABADÍA DE YUSTE

AVDA. DE LA CONSTITUCION,
73
927172241

H DATO VERA**

AVENIDA DE LA CONSTITU-
CION, 5

927172178 / 927172348

H* MOREGÓN

AVENIDA DE LA CONSTITU-
CION, 77

927172181

HS* MIRAFLOR DE LAS CADENAS

CRTA. COMARCAL 501 KM
40,700

689400082

CR COLMENAREJO

FINCA COLMENAREJO
699988571 / 927172210

CR HOSTERIA

CANTARRANAS

C/ PIZARRO,4
680435560 / 927194109

CR LA CASA GRANDE DE YUSTE

FUENTE LOS CHORROS, 6
629235333 / 639112235

CR LA CASONA

DE VALFRIO

CTRA. DE VALFRIO, KM.4
927194222 / 629464572

CR LA VERA DE YUSTE

Teodoro Perianes, 17
927172289 / 689686216

CR CASA LA CIEGA

FINCA LOS AROMADILLOS
609071623 / 913527611

CR EL CAMINO DE YUSTE

AVDA. DE LA CONSTITUCIÓN, 31652927749
927172345

AT VERA HOTEL

AVDA. DE LA CONSTITUCIÓN, 5
927172178 / 927172281

ATR CASASTURGA

PARAJE ASTURGA S/N
927194090 / 605883777

ATR LA HACIENDA DE CUACOS

CAMINO DE ARROMADILLOS
KM 3
637098138

ATR ARROYO RIQUEJO

FINCA EL RIQUEJO
686305263 / 927194198

ATR LOS BANCALES

CTRA. VALFRIO, KM. 4,300
676830988 / 927194491

A EL LAGO

Carretera Comarcal EX 203,
km.38
927460323

A GREDOS ADVENTURE

CTRA. DE NAVALMORAL-JARANDILLA, KM. 27,500
927194127 / 915447918

CT CARLOS I

AVENIDA CERALEJO, S/N
927172092

GARGANTA LA OLLA

HS** YUSTE

Avda. de la Libertad, 45
927179604

HR CARLOS I

AVDA. DE LA LIBERTAD, S/N
927179678 / 927179687

CR MANSION "EL ABUELO MARCIANO"

CTRA. ALCORCON, S/N. JARAIZ DE LA V.
927460426 / 608100905

CR PARADA REAL

CHORRILLO, 28
927179605 / 660074968

GARGÜERA

CR ROSA DE LOS VIENTOS

ERAS, 7-9
927478900 / 699847732

GUIJO DE SANTA BÁRBARA

HR CAMINO REAL

C/ DEL MONJE, 27
927561119

CR LA CASA DE LA ABUELA

C/ DEL TEJAR, 63
665614804 / 927561008
CR SIERRA DE TORMANTOS

C/EL BARRIO, 6
927560394 / 699701445

CR SANTA BARBARA

CARRETERA NUEVA 11
660886788 / 927560424

JARAIZ DE LA VERA

HR VILLA XHARAIZ

PARAJE SAN MARCOS, PARC. 35, A,B,C. POLÍG. 2
927665150

H* JEFI

AVENIDA DE GARGANTA, 7
927461363

HS* D'ACOSTA

AVENIDA DE LA CONSTITUCIÓN, 22
927460219

CR CASA RURAL FINCA LOS CEREZOS

TOLEDO, 13
606965484

CR EL CERRO

CAMINO LOS MARTIRES, S/N
667889412 / 927170057

CR EL CERRO DE LA AURORA

CAMINO LOS MARTIRES, S/N
667889412 / 927170057

CR FINCA VALVELLIDOS

FINCA VALVELLIDOS APART. CORREOS 181
927194143 / 626122121

CR PARQUE PUENTE BOLOS

FINCA LLANADAS, S/N
659449428 / 619361077

927194275

CR CANTAGALLO

PARAJE CANTAGALLO
927194320 / 609393347

CR CASA CHURRUCÁ

EL COSO, 47
927170820 / 606351135

AT CUMBRES DE GREDOS

C/ MAESTRO EUTIQUIANO BARROSO, 2
651698549 / 651698550

AT VAQUERÍA CANTA

EL GALLO
PARAJE LAS LAGUNAS DE CANTA EL GALLO
608809925

ATR LA OROPENDOLA

CRTA. EXTREMADURA 203 KM 35,200
689401291 / 620978578

ATR FINCA VALVELLIDOS

FINCA VALVELLIDOS. APTO. CO-RREROS 181
927194143 / 626122121

JARANDILLA DE LA VERA

HR DON JUAN DE

AUSTRIA

AVENIDA SOLEDAD VEGA, 101
927560206

HR RUTA IMPERIAL

C/ MACHOTERAL, S/N
927561330 / 927560312

H**** MIRADOR DE LA PORTILLA

CTRA. PLASENCIA-ALCORCON, KM. 47

927560604 / 679538374

H**** PARADOR DE

TURISMO CARLOS V

CARRETERA DE PLASENCIA
927560117

HS** EL DESCANSO DEL EMPERADOR

AVDA. SOLEDAD VEGA ORTIZ, 93

927560655 / 651355170

HS** POSADA DE PIZZARRO, LA

CUESTA DE LOS CARROS, 1
927560727 / 605177707

HS* GANTE

PLAZA SOLEDAD VEGA, 3
927561200

CR COLORES

C/ ANCHA, 26
927561081 / 669464784

CR EL CASERIO DE LOS 10 CEREZOS

CRTA JARANDILLA A NAVALMORAL KM 29,5

927198072 / 667654035

CR LA BODEGA

C/MACHÍN,4
659348077 / 927560222

AT LOS CANCHALES

EL GUINDO, S/N.
660981542 / 927561328

ATR LA VERA

FRANCISCO PIZARRO, 16
639885523

CT JARANDA

GARGANTA DE JARANDA-
CTRA. N-501, KM. 52
927560454

CT VERA, LA

CARRETERA COMARCAL 501,
KM. 53, 5
927560611 / 609815450

LOSAR DE LA VERA

HR ANTIGUA CASA DEL HENO

FINCA "VALDEPIPIENTA"
927198077 / 609603606

HS HOSTERIA FONTI-VIEJA**

PARAJE DE LOS MARTIRES, 11
927570108

HS VADILLO**

PLAZA DE ESPAÑA, 2
927570501 / 699428106

HS* BREZO, EL

AVDA. EXTREMADURA
927570140 / 625579842

HS* EL RINCON DE VICENTE

C/ REAL,8
609062028

HS* JARDÍN, EL

C/ EL JARDÍN, 14
927570782

P GODOY

CTRA. EX-203, KM 60
927570838 / 927570770

CR LA GARZONA

AVDA. CARLOS V, 21
927570639 / 649287927

CT GARGANTA DE CUARTOS

CTRA. N-501, KM.59 (FINCA LOS GREGORIOS)
927570727

CT GODOY

CTRA.N-501, KM.62,5 FINCA LOS GREGORIOS
927570838

MADRIGAL DE LA VERA

HS CARDENILLO**

GARGANTA DE ALARDOS, 35
927565301 / 927565121

HS HOSTERIA LAS PALMERAS CASA COLONIAL**

CARRETERA DE PLASENCIA, 16
927565011 / 669528237

HS* VICTORIA

CARRETERA DE PLASENCIA, 3
927565110

CR LA PUENTE VIEJA

GARGANTA DE ALARDOS, 7
927565353

CR ANTIGUA FABRICA DE LA LUZ

CAMINO DE LA SIERRA S/N
927565183 / 667304314

CR ALMA DE GREDOS

PARAJE LOS MALAGONES, S/N
620893697

CR LAR DEL CUCO

CAMINO DE LA SIERRA S/N
626888962 / 927565101

AT MARCOS

CARRETERA PLASENCIA
927565297

CT ALARDOS

CARRETERA NACIONAL 501 ("EL VADO")
927565066

CT LA MATA

GARGANTA DE ALARDOS S/N
927565370 / 677768181
927565238

PASARÓN DE LA VERA

HR LA CASA DE PASARÓN

C/ LA MAGDALENA, 18
927469407

CR EL ROLLO

C/ REAL, 38
927469174

CR ANTIGUA BOTICA

C/ M. LOPEZ APARICIO, 12
927469067 / 927469230

CR EL TOMILLAR

REAL, 88
927469368

CR LOS SERRANOS

C/ LOS SERRANOS,9
670824669

CR LA SOLANA

DE LA VERA

C/ REAL, 89
670824669

ROBLEDILLO DE LA VERA

HR HALDON COUNTRY

FINCA EL HALDON, S/N
927571004 / 927570541

ATR 3 HOSPEDERÍA DEL SILENCIO

PARAJE DE LAS CAÑADAS
S/N927570730
927570693

TALAUERUELA DE LA VERA

CR LALISEA

FINCA LA ALISEDA S/N
618124955 / 610944610

TEJEDA DE TIÉTAR

HS* ROSALES, LOS

PASEO DE LA VERA,19
927404636

HR HOJARANZOS

CRTA. A PLASENCIA S/N
927469381 / 927469239

hojaranzos@hotmail.com

CR LA VALLEJERA

Carretera C-501, Km. 15,300
927194121 / 689198048

CR LA ANTIGUA CASA DE LOS PESCADORES

C/ LA FUENTE, 35
927469439

TORREMENGA

HR EL TURCAL

CTRA. EX203 KM 28,800
616611116

CR LA CASONA

FINCA VALVELLIDOS
927194145 / 629645930

ATR LA CASONA

FINCA VALVELLIDOS
927194145 / 629645930

ATR MIRADOR DE LOS COTOS

FINCA LOS COTOS S/N
927194454

VALVERDE DE LA VERA

CR LA PICOTA DE VALVERDE

BANASTEROS S/N, PZA. PICOTA
6499933890 / 927566361

CR EL HORCO

CRTA. VVDE. DE LA VERA-BARQUILLA PINARES KM. 8.400
629457714

CR EL SOTANILLO

REAL, 2
666405254

ATR ECOPANGEA

FINCA LAS JARAS S/N
660384288

ATR LOS VERGELES

C/ CABEZUELOS,33
927566630 / 626509267

VILLANUEVA DE LA VERA

HR EL BALCON DE LA VERA

CTRA. EX-203, KM. 75,600
927567164 / 927567092

HR QUINTA DEL CASTRO

CRTA EX-203 KM 76
927115509 / 625496774

H** FINCA LA HERRERÍA

CRTA. DE VEGA DE LA BARCA
KM 1,400
605252065

HS**EL ENCUENTRO

AVDA. DE LA VERA, 58
927566595 / 635409258

CR A TU VERA

APARTADO DE CORREOS,
36927198038
620159127 / 927567372

CR CASA VILLALBA

OROPESA, 6
620894148

CR ENTREAGUAS

PARAJE DE PIURRUYO, S/N
667525095 / 667525098

CR LA CASA DEL POZO

C/REAL, 36
927566262 / 927566206

ATR EL CALAMBUCO

URB. LAS SOLANAS
927567324 / 609340061

OFICINAS TURISMO

O.T. CABEZUELA DEL VALLE

PARAJE DE PEÑAS ALBAS S/N
TEL.: 927472558

FAX: 927472558

O.T. JERTE

AV. RAMÓN Y CAJAL, S/N
TEL.: 927470453

FAX: 927470379

O.T. JARAÍZ DE LA VERA

AV. CONSTITUCIÓN, 167
TEL.: 927170587

FAX: 927460646

O.T. JARANDILLA DE LA VERA

PZ. CONSTITUCIÓN, 1
TEL.: 927560460
FAX: 927560460

O.T. NAVALMORAL DE LA MATA

ANTONIO CONCHA, 91
TEL.: 927532328
FAX: 927535360

O.T. VILLANUEVA DE LA VERA

AV. DE LA VERA, S/N
TEL.: 927567031

CENTROS INTERPRETACIÓN

C.I. DE LA RESERVA NATURAL

CTRA N-110
JERTE

TEL.: 927014936

C.I. DE LA ALTA MONTAÑA Y LA TRASHUMANCIA

REAL DE ARRIBA, 3
TORNAVACAS

TEL.: 927177018

C.I. DEL AGUA

PARAJE DE PEÑAS ALBAS, S/N
CABEZUELA DEL VALLE
TEL.: 927472004

H: HOTEL / HA: HOTEL APARTAMENTO / HS: HOSTAL / P: PENSIÓN / AT: APARTAMENTO TURÍSTICO / CR: CASA RURAL
ATR: APARTAMENTO RURAL / HR: HOTEL RURAL / A: ALBERGE / CT: CAMPING



Localización y accesos

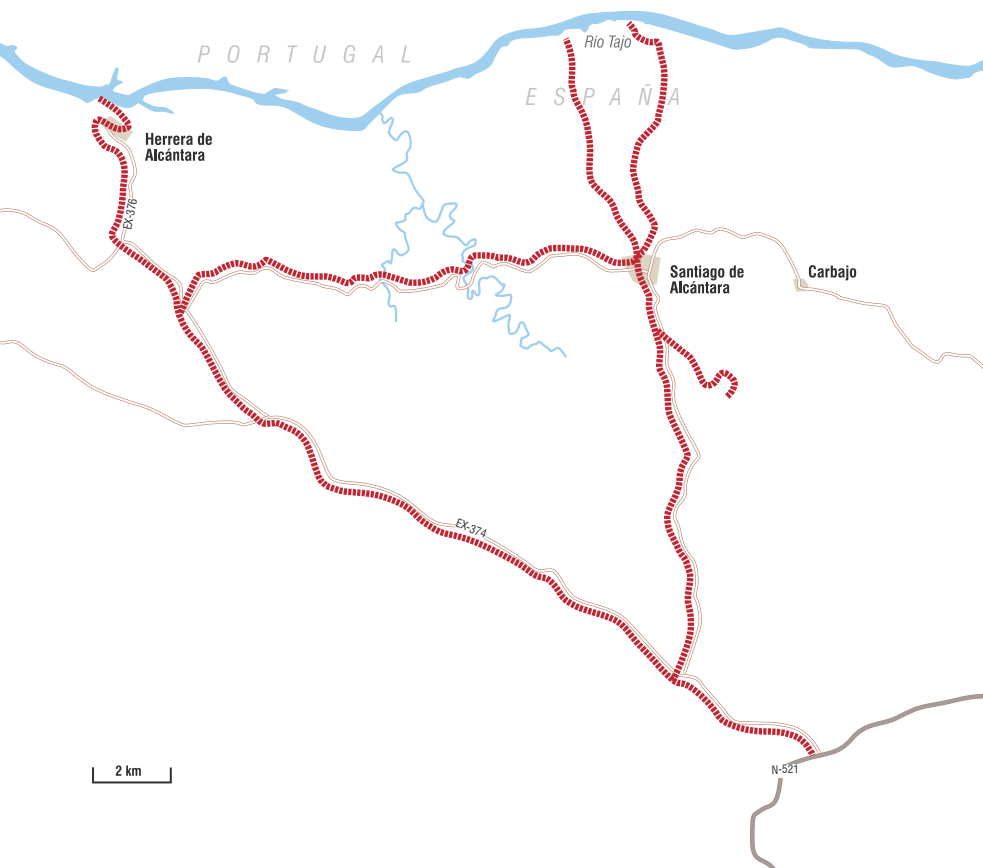
La Ruta se localiza al suroeste de la provincia de Cáceres, en la raya fronteriza que marca el río Tajo con Portugal, tramo de río conocido como río Tajo Internacional y declarado Parque Natural en el año 2006. A la ruta propuesta se accede desde Valencia de Alcántara por la carretera N-521 (Cáceres-frontera con Portugal), donde tomaremos el desvío de la EX-374 hacia la localidad de Cedillo o bien desde la localidad de Membrijo, por la CC-126. Por el norte, puede accederse desde la EX-117.



Descripción de la ruta

La ruta propuesta es un bucle donde se combinan carreteras y caminos de tierra. La ruta está ideada para realizarla en coche y en una sola jornada, haciendo paradas estratégicas en los puntos de observación más interesantes. El itinerario recorre zonas de llanura, con pastizales y extensos retamares, ricos en caza menor, por lo que son muy frecuentados por las rapaces venidas de las sierras y riberos cercanos. Es una zona ganadera por lo que se

Esquema de la ruta y especies nidificantes



Sedentarias

Águila imperial / Buitre negro / Buitre leonado / Águila perdicera / Búho real / Corneja negra

Estivales

Elanio común / Cigüeña negra / Alimoche / Culebrera europea / Aguililla Calzada

Invernantes

Acentor común / Camachuelo / Paloma torcaz



Milano negro

puede observar a diversas especies de aves carroñeras como *buitres leonados*, *buitres negros* y *alimoches* patrullando el terreno en busca de alimento. A nuestro paso, aparecen dehesas puras o mixtas de encinar y alcornocal, muy ricas en charcas ganaderas frecuentadas por la *cigüeña negra*. Sobre las torretas de las líneas eléctricas resulta habitual la silueta del *milano real*, el *busardo ratonero* y la *culebrera europea*. El predominio de los relieves suaves y alomados da paso a los quebrados e intransitables riberos del río Tajo Internacional, encajados en el paisaje de una forma tan violenta y espectacular que son invisibles desde la lejanía. De hecho, desde España se observan los pueblos y los campos de Portugal pero no el ribero del Tajo, delatado muchas veces sólo por los bancos de niebla que se apegan al valle durante el invierno. En los riberos encuentran refugio una de las más importantes poblaciones reproductoras de *cigüeña negra* y *alimoche*, además de otras rapaces como *buitre leonado*, *buitre negro*, *águila real*, *águila-azor perdicera* y *búho real*. En la orilla vecina y en las sierras próximas, cría el Águila imperial ibérica, lo que completa el catálogo de las aves que mayor admiración producen en el ornitólogo. Ya fuera del ribero, la ruta se encarama en la Sierra de Santiago, desde la que se domina un vasto paisaje de dehesa. Si espectacular resulta el vuelo de las grandes aves rapaces y la grácil silueta de la *cigüeña negra*, no menos espectacular resultan los bandos de decenas de miles de *palomas torcaces* que invernan en esta zona y que forman nubes que diariamente se desplazan hacia los comederos para alimentarse de pequeñas bellotas “palomeras” o a sus dormitorios, en eucaliptales de sierras y riberos.

Desde **Valencia de Alcántara**, por la N-521, tomaremos el desvío hacia **Cedillo** por la EX-374 y posteriormente hacia **Herrera de Alcántara** por la EX 376 para descender a las orillas del ribero del río Tajo internacional, donde observaremos en todo su esplendor el paisaje y los hábitats más representa-

tivos de este espacio natural protegido. En el punto (X:0636373, Y: 438969) existe un mirador junto a la carretera que da vista al valle del río Tajo. La magnífica umbría que envuelve este entorno, con masas de madroño, durillo, labiérnago y olivares que crecen sobre bancales de pizarra, hacen de este enclave un inmejorable lugar para observar pequeñas aves de matorral, *zorzales*, *picogordos* y *camachuelos*, principalmente durante otoño e invierno, cuando los frutos se ofrecen generosos a las miles de avecillas invernantes. En el trayecto hacia Herrera de Alcántara, pueden observarse numerosos bandos de *rabilarjo*, además de *elanio común* y *corneja negra*, una especie residente y muy localizada en nuestra región.

De aquí, regresaremos hacia la localidad de **Santiago de Alcántara** por la CC-37, donde atravesaremos riberos encajados como el del río Alburrel que se retuerce entre paredones de pizarra buscando su desembocadura cercana en el río Tajo. Sobre las pizarras es fácil observar a la llamativa *collalba negra*, siempre ligada a los hábitats rocosos. Llegados a Santiago de Alcántara nos dirigiremos hacia **el Centro de Interpretación de la Naturaleza “El Péndere”** siguiendo la señalización urbana. Desde aquí parte el camino hacia la **fuelle de la Geregosa**, un pequeño recorrido (PR CC-59) de 7 kilómetros que nos conduce hasta las orillas del Tajo y la famosa fuente de aguas medicinales. La ruta no entraña dificultad porque cuenta con señalización homologada y el camino está en buen estado. No obstante, en el punto (X:0650063, Y: 43486053) seguiremos de frente. Llegados a la orilla del Tajo encontraremos algunos equipamientos de uso público, como un mirador y paneles interpretativos del entorno. El lugar ofrece buenas posibilidades para observar de cerca el vuelo de las aves del ribero: *garzas reales*, *cornorranes*, *buitres leonados*, *cigüeñas negras*, *alimoche*s, etc.

De regreso a Santiago de Alcántara, tomaremos la carretera CC-126 hacia la localidad de Membrío. Saliendo del pueblo, tomaremos un camino a la iz-

Águila perdicera



quiera en el punto (X:0651072, Y: 4386209) que nos llevará hasta el paraje conocido como “**Las Viñas**”. La ruta no presenta dificultad alguna y está señalizada en todo su recorrido (PR-CC 96). Llegados al final del camino, existen varios equipamientos de uso público, como un aparcamiento, un mirador y una espectacular torre de observación desde la que es posible admirar la belleza del paisaje más agreste y genuino del Tajo Internacional. Desde el mirador pueden observarse cómodamente las paredes de pizarra que caen sobre el río y donde nidifican *buitre leonado*, *cigüeña negra* y *alimoche*.

De vuelta a Santiago de Alcántara tomaremos la carretera CC-37, que nos conducirá de nuevo hacia la N-521, punto de inicio de esta ruta y fin del recorrido. En el punto (X:0651077, Y: 4384412) tomaremos un camino a la izquierda que nos lleva a la cumbre de la **Sierra de Santiago**. Resulta recomendable dejar el coche al pie de la sierra y subir hasta el mirador que se encuentra en lo alto y que divisa un espectacular paisaje de dehesa. En la subida podemos observar la **Peña de los Barreros**, unos cantiles cuarcíticos donde existe una colonia de *buitre leonado*.



Valores ornitológicos

Cabría destacar al *águila imperial ibérica* y la *cigüeña negra*, especies en “peligro de extinción” y que cuentan con importantes efectivos reproductores, tanto en la sierra, como en las dehesas y riberos del entorno. El *águila imperial* se extiende desde esta zona hacia el este, siguiendo los relieves de la Sierra San Pedro y dando lugar al núcleo reproductor más importante de Extremadura. La *cigüeña negra* cuenta, además, con numerosos lugares de concentración premigratoria repartidos por charcas y charcones de las dehesas y los riberos. El *buitre negro*, ligado a espesas e impenetrables manchas de matorral mediterráneo, tiene una importante presencia en la zona, continuidad también de las numerosas colonias de la vecina Sierra de San Pedro.

No resulta difícil avistar especies como el *águila-azor perdicera*, *águila real*, *culebrera europea*, *aguililla calzada*, *buitre leonado* y *búho real*, que cuentan con numerosas parejas que nidifican en la seguridad de los cantiles y en los árboles. Cabría destacar al *alimoche*, que tiene aquí uno de sus núcleos de cría más importantes de Extremadura.

El excelente grado de conservación de los matorrales del ribero y de las umbrías de la sierra, sirven de cobijo y alimento para infinidad de especies de pequeño tamaño: *curruacas*, *petirrojos*, *acentores*...

En las dehesas, es frecuente la presencia del *elanio común*, la *corneja negra* –muy escasa y localizada en nuestra región– y numerosos bandos de *rabilargos pendencieros*.

Durante el invierno resultan espectaculares los bandos de decenas de miles de *palomas torcaces* que forman sinuosas nubes al desplazarse. Con diferencia, la región del Tajo internacional es junto a la Sierra de San Pedro, la mejor zona de invernada en Extremadura. Además, en las aguas del Tajo se dan concentraciones invernales importantes de *cormorán común*.



Fenología de la ruta

Puede realizarse en cualquier época del año. Durante el invierno disfrutaremos del espectáculo de los bandos de *torcaces* y durante la primavera, retornan las aves estivales: *cigüeña negra*, *alimoche*, *aguillilla calzada*, *culebrera europea*... La primavera es también el periodo reproductor, por tanto habría que circular únicamente por las rutas establecidas. Así evitaremos molestias a las aves durante este periodo sensible. El verano es muy caluroso, así que evitaremos las horas centrales del día que, por otra parte, son las menos favorables para observar aves. Durante esta época se producen las concentraciones premigratorias de *cigüeña negra*.



Otros valores ambientales y culturales

En las proximidades encontramos la **Sierra de San Pedro**, declarada ZEPA-ZIR, una de las zonas con mayor número de parejas reproductoras de **águila imperial ibérica** y **buitre negro** de la Península Ibérica. También, el LIC de los **Llanos de Alcántara y Brozas**, una zona donde se combinan los pastos naturales, zonas de cultivo de secano, retamares y encinares adehesados, rico en comunidades de aves de llanura: avutarda, sisón, ortega, calandria, etc.

El área está vertebrada por el río Tajo y una importante red de afluentes, como los ríos Eljas, Salor, Aurela y Sever. Sus aguas son ricas en peces y en nutrias. Durante el otoño, la dehesa estalla con el bramido de los ciervos en la **berrea**, un espectáculo frecuente, dada la riqueza cinegética de sus montes, sierras y riberos.

La comarca es muy rica en monumentos megalíticos. Destacan especialmente los conjuntos de **dólmenes** de Santiago de Alcántara, Herrera de Alcántara y Cedillo. La **pintura rupestre esquemática** está bien representada en la cueva de "El Buraco" (Santiago de Alcántara).

Alcántara ofrece buenas muestras de arquitectura popular, como sus **casas de labranza**, además de palacios, casas señoriales y conventos, como el de **San Benito**, donde se representa el **Festival de Teatro Clásico** durante la primera quincena de agosto o el **Convento de San Bartolomé**, convertido en Hospedería. Resulta de visita obligada el puente romano sobre el Tajo, en el camino de la Vía de la Estrela.

Textos: Víctor Manuel Pizarro Jiménez



Datos de interés (Parque Natural TAJO INTERNACIONAL)

ALOJAMIENTOS

ALCÁNTARA

H** HOSPEDERIA CON-
VENTUAL DE ALCANTARA**
CTRA. DEL POBLADO DE IBER-
DROLA, S/N
927390638

HS KÁNTARA AL SAIF**
AVENIDA DE MERIDA, 2
927390246 • 927390833

HA* KANTARA-AL-SAIF
AVDA. DE MÉRIDA S/N
927390833 • 927390246

CR LA CAÑADA
C/ REGIMIENTO DE ARGEL, 20
927390298 • 676826796

CR LA NACENCIA
ALTOZANO, 7
927390522

CR SAN ANTONIO
C/ SAN ANTON, 40
927390822 • 676847706

CR EL GALAPERO
CTRA. MATA-GARROVILLAS,
KM. 17
649551054

ATR LA CASINA
SOLEDAD, 2
655448881 • 927390105

**CT PUENTE DE
ALCANTARA**
FINCA LOS CABEZOS, C-523
KM. 53,300
927390947

BROZAS

HR EL VAQUERIL
FINCAL EL VAQUERIL
927375257 • 659101710

H** CONVENTO
DE LA LUZ**
CRTA. DE HERRERUELA S/N
927395439

H BALNEARIO
SAN GREGORIO**
CTRA. SAN GREGORIO S/N
927191050

H LA LAGUNA**
EX-207 CRTA. CACERES ALCAN-
TARA KM 33
927395341

HS* POSADA, LA
PLAZA DE OVANDO, S/N
927395019

CR LA HUERTA
PLAZA DEL COSO, S/N
699354473 • 927395009

CARBAJO

HR BALDIO GRANDE
CTRA. CARBAJO A SANTIAGO
DE ALCÁNTARA, KM. 1,5
927491014 • 696466773

CR BALDIO GRANDE
CRTA. CARBAJO-SANTIAGO DE
ALCÁNTARA KM 1.5
927491014 • 696466773

ATR TAJO INTERNACIONAL
C/ LA CONSTITUCIÓN, 13
667743627 • 609361689

CEDILLO

P ROBLEDO
ANTONIO MORENO, 9
927590068

HERRERA DE ALCÁNTARA

HS* PURI
CALLE ARRABAL, Nº 1
927591002

CR LA ROMERA
FINCA " TRES RIVEROS"
923238185 • 606434515

CR LA SOLANA
FINCA SOLANA. CTRA. DE CE-
DILLO, KM. 24,300
927491081 • 927491055

CR CASA LOLA
C/ SAN SEBASTIAN, 3
927591060

CR LA GALANA
FINCA "TRES RIVEROS"
923238185 • 606434515

CR LA MALVARROSA
FINCA "TRES RIVEROS"
923238185 • 606434515

CR LA MALVAZUL
FINCA " TRES RIVEROS"
923238185 • 606434515

CR LA SERENA
FINCA "TRES RIVEROS"
923238185 • 606434515

HERRERUELA

HR SIERRA DE SAN PEDRO
ZURBARÁN, 8
927371641 • 686948442

MEMBRÍO

**CR TURISMO RURAL LA
NORA**
SAN BERNABÉ, 7
927594125 • 927584178

ATR LA NORA
SAN BERNABÉ, 7
927594125 • 617452233

SANTIAGO DE ALCÁNTARA

ATR EL BURACO
CRTA. VALENCIA DE ALCAN-
TARA S/N
927592029 • 629515647

A EL BURACO
CAMINO DEL MIRADOR, S/N
927592257 • 927234893

VALENCIA DE ALCÁNTARA

HR CONVENTO, EL
CASERIA DE SAN PEDRO, S/N
927584129

H** CASA ESCOBAR
JEREZ**
ALFACAR, 13
927668139

H* CLAVO, EL
RAMON Y CAJAL, 14
927580268 • 927581020

H* IBERICA
PASEO DE SAN FRANCISCO, 14
927580150

HS* NAIROBI
HERNAN CORTES, 9
927580136

P SERRANA, LA
SAN JUAN, 8
927580020

**CR LA PORTILLA DEL
JINIEBRO**

PARAJE EL JINIEBRO
ACEÑA BORREGA, LA
927599015

CR SOTO DE NISA
FINCA LA MORERA DE ARRIBA
ACEÑA BORREGA, LA
924220776 • 600432574

CR LA TORA
CORTIJO DE LA TORA
VALENCIA DE ALCANTARA
686965445 • 927491066

CR EL LINCE
CORTIJO LA TORA, APDO. 20
VALENCIA DE ALCANTARA
686965445 • 927491066

CR EL ZORRO
CORTIJO LA TORA, APDO. 20
VALENCIA DE ALCANTARA
686965445 • 927491066

CR LA JIGUERA
C/ CASIÑAS BAJAS, S/N
VALENCIA DE ALCANTARA
669550655 • 927582591

CR MONTENUEVO
PARAJE MONTENUEVO S/N
ACEÑA DE LA BORREGA
927599021 • 630621385

CR VIRGEN DE LA CABEZA

FINCA LA MORERA DE ARRIBA
924251791 • 676830547

CR EL CASTAÑAR II

NAL. 521, KM.149,8. PUERTO
ROQUE
927584040

CR EL CASTAÑAR III

NAL. 521K, KM.149,8.
PUERTO ROQUE
927584040

CR EL CASTAÑAR IV

NAL.521, KM. 149,8.
PUERTO ROQUE
927584040

CR EL CASTAÑAR I

NAL. 521, KM. 149,8
PUERTO ROQUE
927584040

CR EL CIERVO

CORTIJO LA TORA, APDO, 20
686965445 • 927491066

CR EL JABALI

CORTIJO LA TORA. APDO. 20
927491066 • 686965445

CR SALTO DE CABALLO

CASERÍO LA FONTAÑERA
927580865

ATR PINAR DE JOLA

ANTOLINA DURÁN, S/N
JOLA
690821624

ATR EL ARROYO

LOS ARROYOS DE ABAJO
(LAS HUERTAS DE CANSAS)
666829177 • 626195615

ATR HUERTA DEL SEVER

HUERTA LUNA S/N APDO. 10
639483667 • 924221157

ATR LA JIGUERA

CASIÑAS BAJAS
927582591 • 669550655

ATR LA MACERA

FINCA LA MACERA
927582299 • 639548709

ATR LOS OLIVOS

AVDA. LISBOA
URB. LOS OLIVOS S/N
927581006 • 927582312

ATR QUINTA DE LUNA

ACEÑA LA BORREGA, S/N
924221157 • 639483667

ATR ROCAMADOR

FINCA LA MACERA S/N
927582299 • 639548709

ATR VALBÓN

FINCA LA MACERA
927582299 • 639548709

ATR EL JINIEBRO

ACEÑA LA BORREGA
927584062 • 636417812

ATR EL REGATO

HUERTA LUNA, S/N
927491078 • 660451270

ATR MARCELINO

C/ CASA NUEVA, S/N
927599059 • 650408988

ATR PUERTO ROQUE

PUERTO ROQUE, S/N
927584171 • 627483550

ATR ALBORADA DEL SEVER

HUERTA LUNA S/N.
639483667

ATR SAN PEDRO

HELECHO, S/N
660080648 • 699051305

CT AGUAS CLARAS

CTRA. DE JOLA, KM. 3
927549099 • 927549099

ZARZA LA MAYOR

ATR PEÑAFIEL

AVDA.CONSTITUCIÓN
927370465 • 616763958

OFICINAS DE TURISMO

O.T. ALCÁNTARA

AV. DE MÉRIDA, 21
TEL.: 927390863

FAX: 927390863

O.T. VALENCIA

DE ALCÁNTARA

HERNÁN CORTÉS, S/N

TEL.: 927582184

FAX: 927582184

C. DE INTERPRETACIÓN

C.I. TAJO INTERNACIONAL

VELÁSQUEZ, S/N

CEDILLO

TEL.: 927590029

C.I. EL PÉNDERE

LAGAR, 3

SANTIAGO DE ALCÁNTARA

TEL.: 927592311

H: HOTEL / HA: HOTEL APARTAMENTO / HS: HOSTAL / P: PENSIÓN / AT: APARTAMENTO TURÍSTICO / CR: CASA RURAL
ATR: APARTAMENTO RURAL / HR: HOTEL RURAL / A: ALBERGE / CT: CAMPING



Localización y accesos

Localidades de referencia **Torrejoncillo**, **Portaje**, y **Cachorrilla**, todos en la comarca de Coria. Como accesos se recomienda la autovía A-66 (N-630), tomando el desvío Torrejoncillo-Coria (EX-371) en el Puerto de los Castaños (Cañaverál); una vez alcanzado Torrejoncillo, se toma dirección Coria (EX-109) y a poco más de 4 km. el desvío a la izquierda por una carretera local que nos lleva a los pueblos de Portaje (5 km.) y Cachorrilla (15 km.; tras desviarnos dirección Pescueza). Hojas 1:50.000 números 621 y 622 del IGN.



Buitres leonados

Canchos de Ramiro y embalse de Portaje

Esquema de la ruta y especies nidificantes



Sedentarias

Buitre leonado / Buitre negro / Águila imperial / Águila perdicera / Águila real / Garza real / Pato colorado

Estivales

Cigüeña negra / Alimoche / Milano negro

Invernantes

Paloma torcaz / Grulla común / Anátidas

En Paso

Aves acuáticas



Andarríos grande



Descripción de la ruta

1) Canchos de Ramiro: Los Canchos de Ramiro junto a riberos y sierras del entorno (Sierras de la Garrapata, Solana, etc.) por su excepcional riqueza de flora y fauna se hallan declaradas como LIC y ZEPA, formando parte de la Red de Espacios Naturales Protegidos de Extremadura. Los Canchos en particular, constituyen una espectacular portilla de cuarcita sobre el Río Alagón, hoy embalsado por el **Embalse de Alcántara**. La ruta propuesta tiene una longitud de 10 km. (ida y vuelta), pudiéndose realizar perfectamente en media jornada, tanto a pie (recomendado), como en coche. El acceso a los Canchos (o al Boquerón) es muy sencilla, no hay más que tomar un sendero señalizado que parte de **Cachorrilla**. En concreto, desde esta localidad tomar la carretera a Ceclavín y a 200 m. en el punto donde se encuentran la **Ermita del Cristo** y una pequeña charca (29S-699309-442090), sale a la derecha el camino (denominado Camino del Chorrillo), que discurriendo entre bonitos paisajes de dehesa y riberos, nos acerca hasta los mismos Canchos.

2) Embalse de Portaje: Pequeño humedal artificial de gran relevancia ornítica, se halla muy cercano a las localidades de Portaje (4,5 km.) y Torrejuncillo (3 km.) desde las cuales se puede acceder al mismo tras sendas pistas asfaltadas. En conjunto, la ruta propuesta tiene una longitud de 17 km., estando diseñada para realizarse en automóvil durante media jornada. Desde la primera de las localidades, se toma (junto a la Ermita del Cristo) en dirección Sur la pista de servicio de la presa durante unos 2,5 km.; en este punto y llegados a un cruce (29S-70852-441903) se gira a la izquierda, para después de 800 m. y tras cruzar la **Ribera de Fresnedosa** llegar a la presa (donde se encuen-



Halcón peregrino



Garza real

tra la Ermita de la Virgen del Casar). Una vez en la presa y tomando hacia la derecha, siguiendo dicha pista se bordea enteramente la margen izquierda del Embalse, y tras cruzar por un puente una de sus colas llegar a la localidad de **Torrejuncillo**. Anteriormente y en uno de los cruces (29S-714624-441808), muy cercano a la masa de agua, puede tomarse otra pista que bordea parte de la margen derecha del humedal.



Valores ornitológicos

1) Canchos de Ramiro: Gran densidad y concentración de grandes rapaces que nidifican en los escarpados riscos de cuarcita de la portilla. Destaca la colonia de *buitre leonado* (+100 pp.), así como la presencia de varias parejas de *águila real*, *águila perdicera*, *alimoche*, *búho real*, *cernicalo vulgar*, *halcón peregrino* o *cigüeña negra*. De camino a los riberos, fauna típica de dehesa (*águila culebrera*, *águila calzada*, *rabilargo*, entre otras muchas especies de passeriformes ligados a este hábitat mediterráneo). En las dehesas y sierras del entorno nidifican también el *águila imperial ibérica*, *milano real* y *negro*, y el *buitre negro*; mientras, en la masa de agua del Embalse es posible el avistamiento de numerosas especies de aves acuáticas, destacando el *cormorán grande*, la *garza real* o diferentes especies de *anátidas*.

2) Embalse de Portaje: Esta zona húmeda se ha demostrado como uno de los humedales de mayor importancia para la avifauna acuática (abundancia y diversidad) de la cuenca extremeña del Tajo, habiéndose llevado a cabo actuaciones de manejo de hábitats (azudes de cola, islas artificiales, observatorios, etc.). Durante la Invernada alberga en promedio más de 2.500 aves con una gran diversidad de especies (anátidas, podicipédidos, fochas, etc.). En época reproductora, destaca el *pato colorado*, siendo una de las escasas localidades reproductoras para esta especie en Extremadura; junto a ésta destaca la colonia de ardeidos (*garza real*) y *cigüeña blanca* de la cola del Embalse.



Fenología de la ruta

Esta ruta puede realizarse en cualquier época del año, en especial en época reproductora primaveral y durante la invernada.



Otros valores ambientales y culturales

Valores ambientales. Magníficos y frondosos bosques de encina y alcornoque cubren toda la comarca, en especial las vegas y llanuras en torno a la Ribera de Fresnedosa. Ésta y otros cursos fluviales albergan excelentes bosques de fresnos en sus riberas.

Valores etnográficos, muestras de arquitectura popular en los pequeños núcleos urbanos (Cachorrilla, Pescueza, Portaje, etc.), así como en las típicas construcciones agropecuarias del entorno (muros de piedra, chozos, pozos, etc.).

Fiestas populares. Destacan las fiestas declaradas de Interés Turístico de **Las Carantoñas** (Acehuche, 19-20 Enero), los **Sanjuanés** (Coria; 24-Junio) y la **Encamisá** (Torrejoncillo 7-Diciembre).

Conjuntos monumentales. Declarado de interés turístico, el casco histórico-artístico de la ciudad de **Coria** alberga uno de los conjuntos más destacados de Extremadura (murallas y puente romanos, castillo, catedral, palacios, conventos, etc.). El **Monasterio-convento del Palancar** (Pedroso de Acim) definido como el “monasterio más pequeño del mundo” es un maravilloso ejemplo de arquitectura religiosa.

Textos: Casimiro Corbacho Amado



Datos de interés (ZEPA Canchos de Ramiro y Ladronera)

ALOJAMIENTOS

CACHORILLA

CR EL BOQUERÓN

PLAZA MAYOR,4
927140748 • 606518463

CR CASA CANDIDO

PLAZA MAYOR, 1
927140748 • 606518463

CR LOS CANCHALES

PLAZA MAYOR,6
927140748 • 606518463

CASILLAS DE CORIA

ATR EL MOLINO

PLAZA MAYOR, 1
927146001 • 927146008

CECLAVÍN

P SAN MARCOS

C/ RETIRO,1
605571523

CR EL LAGAR

C/ MOLINO ESQ. CALLES ELJAS
927393397 • 627471134

ATR LA BORRASCA

C/RETIRO, 1
605571523 • 927393282

CILLEROS

CR LA MESONERA

CAMINO DEL TESO MORENO, S/N
646486338

ATR LA MESONERA

CAMINO DEL TESO MORENO, S/N
646486338

CORIA

H** PALACIO**

PLAZA DE LA CATEDRAL, S/N
927506449

H MONTESOL**

CALLE PUENTE DE HIERRO
927501049 • 927500277

H SAN CRISTOBAL**

Carretera Ciudad Rodrigo, km.33
927501412

H* KEKES, LOS

AVENIDA SIERRA DE GATA, 49
927504080 • 927500494

P EL CASERO DE GUIJO

C/ EL GUIJO,32
927500245

MORALEJA

H* ENCOMIENDA, LA

PLAZA DE ESPAÑA, 13
927147759 • 927515833

HS DELPHOS**

AVENIDA PUREZA CANELO, 15
927515425 • 927515403

HS* REYPAL

AVDA. LUSITANIA, 19
927147942

HS* VOLANTE, EL

AVDA. DE PUREZA CANELO, 40
927515177 • 927515406

ZARZA LA MAYOR

ATR PEÑAFIEL

AVDA.CONSTITUCIÓN
927370465 • 616763958

OFICINAS DE TURISMO

O.T. CORIA

AV. DE EXTREMADURA, 39

TEL.: 927501351

FAX: 927500735

www.coria.org

oficinaturismo@coria.info-
mail.es

O.T. MORALEJA

AV. PUREZA CANELO, S/N

TEL.: 927147088

FAX: 927147088

www.sierradegata.org

turismo@moraleja.es

H: HOTEL / HA: HOTEL APARTAMENTO / HS: HOSTAL / P: PENSIÓN / AT: APARTAMENTO TURÍSTICO / CR: CASA RURAL
ATR: APARTAMENTO RURAL / HR: HOTEL RURAL / A: ALBERGE / CT: CAMPING

Aguila perdicera macho





Buitre negro y leonado



Localización y accesos

Monfragüe se sitúa aproximadamente en el centro de la provincia de Cáceres, en la confluencia de los ríos **Tajo** y **Tiétar**. En la actualidad es el único **Parque Nacional** con que cuenta Extremadura, quedando bajo esta figura de protección 18.118 has. El Parque y su entorno inmediato, un total de 116.151 has, están protegidos por la Red Natura 2000 como ZEPA. El núcleo del Parque lo conforman varias alineaciones de pequeñas sierras paralelas, entre las cuales se encaja el río Tajo. El río Tiétar y otros cauces menores excavan profundas gargantas en su camino hasta el río Tajo, creando un sistema espectacular de cantiles rocosos donde se reproducen multitud de aves. Hoy día, los dos cursos fluviales están embalsados por las presas de Alcántara, Torrejón-Tajo y Torrejón-Tiétar. A pesar de su escasa altitud, la quebrada orografía y la barrera fluvial han permitido la conservación de áreas de bosque y matorral mediterráneo de altísimo valor faunístico y ambiental. Pero lo que realmente confiere valor al conjunto es la amplia superficie de dehesas que se extiende al norte y al sur del Parque Nacional, auténtica despensa donde se nutren las aves más valiosas de Monfragüe.

Esquema de la ruta y especies nidificantes



Sedentarias

Garza real / perdiz roja / milano real / buitre leonado / buitre negro / azor / águila imperial ibérica / águila real / águila perdicera / halcón peregrino / búho real / pico menor / collalba negra / avión roquero / cogujada montesina / roquero solitario / rabilargo / chova piquirroja / picogordo

Estivales

Cigüeña negra / cigüeña blanca / milano negro / alimoche / águila culebrera / águila calzada / chotacabras cuellirrojo / vencejo real / vencejo cafre / vencejo pálido / abejaruco / golondrina dáurica / collalba rubia / curruca mirlona / curruca carrasqueña / curruca tomillera / curruca rabilarga / oropéndola

Invernantes

Cormorán grande / acentor común / camachuelo / zorzal alirrojo / reyezuelo listado / reyezuelo sencillo / lúgano

Los accesos a Monfragüe son fáciles y están bien señalizados. En el interior del Parque sólo existe un núcleo de población, **Villarreal de San Carlos**, pedanía de **Serradilla** de reducidas dimensiones y totalmente vinculado al Parque, pues alberga los centros de visitantes y de interpretación. Al interior del Parque se llega por carretera siguiendo tres vías. Desde el norte, por la EX-208, a unos 20 km de **Plasencia** y a 15 km de la autovía EX-A1. Por el sur, se llega por la citada EX-208 desde **Trujillo**, a unos 50 km, tras atravesar **Torrejón el Rubio**. Por último, desde el noreste, por una pequeña carretera desde la autovía EX-A1, con salida a la altura del río Tiétar. Además, por el sur, la carretera EX-390 une Cáceres capital con Torrejón el Rubio y la EX-385 une la EX-208 con la autovía A-5, pasando por Jaraicejo.



Descripción de la ruta

La mayor parte del Parque Nacional está cerrado a los visitantes, siendo el área de uso público relativamente reducida. No obstante, la zona visitable ofrece todo lo mejor de las aves de Monfragüe. De hecho, existen lugares de fama ornitológica mundial por la facilidad para observar en condiciones excepcionales algunas aves emblemáticas.

A causa de las restricciones, el mejor modo de aprovechar una visita ornitológica a Monfragüe es recorrer los principales miradores, todos ellos en la carretera, bien señalizados y dotados de aparcamiento. En caso de visitas de varios días, las opciones habituales son repetir el recorrido en los miradores o realizar alguno de los itinerarios de senderismo existentes en el Parque y el entorno. Las especies que pueden verse en los distintos lugares pueden variar ligeramente según los años, pues como todo suceso biológico, está sujeto a cierto dinamismo.

Abubilla





“Salto del Gitano”

Los principales miradores del Parque, de sur a norte, son:

Salto del Gitano-Peña Falcón. En la entrada desde Trujillo. Impresionante cantil rocoso, sin duda el paraje más simbólico y fotografiado de Monfragüe. La comunidad de aves que alberga es igual de impresionante, con la mayor buitrea de *buitre leonado* en zona de uso público (más de 100 parejas entre ambos lados y más de 400 ejemplares en ocasiones), *cigüeña negra* (2-5 parejas los últimos años), *águila imperial*, *águila perdicera*, *halcón peregrino*, *alimoche* y *búho real*. También es posible ver *águila real*. Entre las aves pequeñas hay que estar atentos a la presencia de *vencejo café* y de *collalba negra*.

La Serrana. En la entrada desde Plasencia. Alberga *buitre leonado*, *alimoche* y, en ocasiones, *águila perdicera* y *vencejo café*.

La Tajadilla. Junto a las presas de Torrejón y dotado de observatorio, merradero y amplio aparcamiento. Se trata de un pequeño cortado que permite buenas observaciones de *buitre leonado* y *alimoche*, siendo una buena zona para ver *águila perdicera*. Recientemente se han instalado *cigüeña negra* y *vencejo café*, pero su presencia podría ser temporal.

La Báscula. Lugar adecuado para ver *buitre negro* y, con suerte, *águila imperial*.

La Higuera. Proporciona una bonita panorámica del río Tiétar, donde podrá verse *cigüeña negra* y *alimoche*. En el lado opuesto crían *buitres negros*.

Portilla del Tiétar. En la salida noreste del Parque. Aunque de dimensiones más modestas que la Peña Falcón, es el otro “punto caliente” en Monfragüe. Un lugar excepcional para ver, y oír, *buitre leonado*, así como *águila imperial*, *búho real* (el mejor lugar del Parque) y *alimoche*.

Además, es recomendable seguir la carretera hasta La Bazagona y autovía EX-A1, circulando despacio, incluso andando con cuidado, por este tramo que discurre primero por un viejo bosque de alcornoques donde cría el *pico menor* y, quizás, *mosquitero ibérico*. Luego sigue un área de dehesa muy querenciosa para el *ciervo* durante la berrea y con una colonia de *cigüeña blanca* y *garza real* al oeste, junto al río Tiétar. La parte final de dehesas y cultivos de regadío es de interés en el periodo invernal por la reciente presencia de las vocingleras *grullas*, así como de *pinzón real* algunos años.

La visita a los miradores anteriores puede complementarse con los tres itinerarios pedestres principales:

Itinerario rojo. Entre Villarreal de San Carlos y el castillo de Monfragüe. Permite varias opciones, con recorridos entre 10 y 16 km (entre 3 h 30 min y 6 horas). Discurre por zonas variadas, como olivares, jaral, encinar y, especialmente, bosque denso de madroños y quercíneas en la umbría del castillo. La visita al **castillo de Monfragüe** es obligada, siendo otra opción acceder a él por la cara sur a través de una pista asfaltada entre encinas y acebuches. Desde el castillo la panorámica es soberbia, amenizada por los espectaculares vuelos de los *buitres* y la posible presencia de *vencejo café* y *chova piquirroja*.

Itinerario amarillo. Entre Villarreal y La Tajadilla, unos 8,5 km y 3 horas ida y vuelta. Atraviesa dehesas y jarales.

Itinerario verde. Entre Villarreral y el Cerro Gimio, unos 7 km y 2 h 30 minutos ida y vuelta. Discurre por típicos paisajes de Monfragüe, finalizando en un mirador y una hermosa panorámica.

Buitres leonados





Valores ornitológicos

Monfragüe es posiblemente el mejor lugar para ver aves, sobre todo rapaces, en Extremadura. Las cifras siguientes ilustran plenamente su variedad y abundancia. Tal vez la especie más característica sea el *buitre negro*, con un máximo de 339 parejas seguras y estimas superiores a las 400 parejas. El *águila imperial* mantiene efectivos estabilizados en 12 parejas, con algunas recién instaladas cerca de los mejores miradores. El *alimoche* cuenta con más de 30 parejas, cifra a la que se acerca la *cigüeña negra*. La rapaz más visible es sin duda el *buitre leonado*, con 635 parejas seguras y casi 800 estimadas. Más escasas son el *águila real* (6-7 parejas), el *águila perdicera* (6-7 parejas) y el *halcón peregrino* (3-4 parejas). Para otras rapaces no existen cifras precisas, pero varias decenas de parejas de *búho real*, *milano real*, *busardo ratonero*, *águila calzada* y *águila culebrera* habitan en Monfragüe, sobre todo en las dehesas del entorno. Mucho más común es el *milano negro*, con 150-200 parejas; siendo mucho más escasos y difíciles de ver el *azor*, el *gavilán* y el *elanio azul*.

Rapaces aparte, otras aves de interés son las de hábitos rupícolas, como *vencejo café*, *chova piquirroja*, *collalba negra*, *roquero solitario*, *gorrión chillón*, *golondrina dáurica* y *colirrojo tizón*. Las aves forestales son menos singulares, pues la mayoría son habituales en gran parte de Extremadura, no obstante destacan *curruca mirlona*, *pico menor*, *mosquitero ibérico*, *picogordo* y *camachuelo*. Mayor importancia tienen algunos pájaros de medios abiertos y esteparios, fáciles de ver en zonas desarboladas del Parque donde se están eliminando eucaliptos. Hablamos de *collalba rubia*, *cogujada montesina* y *curruca tomillera*, *rabilarga*, *carrasqueña* y *cabecinegra*.



Fenología de la ruta

La época que ofrece más facilidad para observar toda la variedad de aves es la primavera, entre marzo y mayo. No obstante, es también el periodo con mayor influjo de visitantes, especialmente en fines de semana y puentes festivos de Semana Santa y mayo. De todos modos, cualquier época del año permite la observación de especies características, aunque en los meses de julio y agosto es mejor aprovechar las primeras y últimas horas del día, pues las horas centrales suelen ser muy calurosas. Otoño e invierno tienen el aliciente de incorporar especies no reproductoras en la zona. Por último, entre septiembre y octubre acontece la espectacular berrea de los abundantes ciervos de la zona.

*Curruca cabecinegra**Buitre negro*

Otros valores ambientales y culturales

Además de las aves, en Monfragüe pueden observarse otros animales, como el asequible *ciervo*, algunos *zorros mansos* que frecuentan los miradores, los esquivos *jabalíes* y, en invierno sobre todo, las *nutrias*. Por contra, del emblemático *lince* no se conocen observaciones recientes fiables. Otros alicientes en la vista a Monfragüe son el paisaje, en algunos lugares espectacular, y las formaciones geológicas, con paneles explicativos en los lugares de mayor interés. Asimismo, hay dos árboles singulares: el Almez de Lugar Nuevo (junto a Villarreal de San Carlos, en el huerto del Ojaranzo, con ruta circular y un pequeño merendero) y el Alcornoque el Abuelo de Toril (junto a la carretera entre la Portilla del Tiétar y La Bazagona).

Dentro del Parque los principales elementos artísticos son el castillo de Monfragüe, el puente del Cardenal (a veces sumergido bajo las aguas del Tajo) y las pinturas rupestres prehistóricas, para las que existen visitas guiadas concretas. En los municipios inmediatos al parque, merece la pena citar las estelas y el poblado prerromanos de Torrejón el Rubio, el Convento del Santo Cristo y el museo etnográfico de Serradilla, las iglesias parroquiales de Serrajón y Malpartida de Plasencia, el castillo de Mirabel y la arquitectura tradicional de Casas de Miravete, entre otros. A mayor distancia están los conjuntos monumentales de Plasencia y Trujillo.

Gastronómicamente destacan quesos, miel, migas extremeñas y platos de caza mayor. Festividades señaladas son Las Candelas de Torrejón el Rubio y el Cristo de la Victoria en Serradilla. En cuanto a la artesanía, trabajos de madera y textiles (encajes, trajes típicos) se pueden encontrar en algunos pueblos del entorno.

Textos: Javier Prieta Díaz



Águila imperial



Datos de interés

ALOJAMIENTOS

JARAICEJO

HS** MONT-BLANC

CARRETERA N-V, KM. 226
927336030 / 927336148

HR MONTEFRAGOSO

PLZ. DE LA CONSTITUCIÓN 15-16
927336189 / 927336289

MALPARTIDA DE PLASENCIA

H*** CAÑADA REAL

CARRETERA EX-108., KM. 42
927459407 / 927459434

H* SANTA MARTA

CARRETERA NACIONAL 630,
KM. 491

HS* ROSALES, LOS

PLAZA DE LA DIPUTACION, 21
927404636

CR DEL CORRAL

C/ CABRERO, 2
927459522 / 636144910

CR LA POSADA DE AMONARIA

C/ Nuestra Señora de la Luz, 7
927459446 / 608702070

CR TIA TOMASA

C/ JUEGO DE LAS CARAS, 6
696634156

CR FLOR DE JARA

MUSICA, 11
927459430 / 605877788

ATR DEL CORRAL

C/ CABRERO, 4
927459522 / 636144910

ATR LA SOLANA

C/ MUÑOZ TORRERO, 31
653799213 / 927404270

ATR MAJALON

FINCA MAJALON
605940878 / 608504019

A EL CARRASCAL

FINCA EL CARRASCAL
927459475 / 620941778

CT MONFRAGÜE

CTRA. DE TRUJILLO, KM. 10
927459233 / 605940878

SERRADILLA

H* LAUREL

PAIJUAN, 17
927407481 / 625496971

CR LA SIERRA DE MONFRAGÜE

CTRA. EXTREMADURA 208
(PLASENCIA-ZORITA), KM. 14
616192917 / 676450921

CR LA ALMAZARA DEL CRISTO

LIBERATO ALONSO, 27
927407090 / 636495283

SERREJÓN

H**** AGUAS DE SERREJON

FINCA CASADELMAZO,
927547749 / 617355479

HR EL ALCAUDÓN

C/ CAGANCHAS, 13
927547600 / 924547601

TORIL

HR PUERTA DE MONFRAGÜE

LA HERGUIJUELA - VEGA DEL
CHIQUERO
927198110 / 609202425

TORREJÓN EL RUBIO

H**** HOSPEDERÍA PARQUE DE MONFRAGÜE

CTRA. PLASENCIA-TRUJILLO,
KM 39,100
927455278 / 927455279

H* CARVAJAL

PASEO DE PIZARRO, 54
927455260 / 927455254

P AVENIDA

SAN JOSE, S/N
927455050

P MONFRAGÜE

PASEO DE PIZARRO, 25
927455026

CR PALACIO VIEJO DE LAS CORCHUELAS

FINCA CORCHUELAS DEL PALA-
CIO VIEJO
626812318 / 608821961

CR CASA BABEL MONFRAGÜE

CERVANTES, 8
699769177 / 655027891

CR PEÑA FALCÓN

C/ BREZO, 21
927455184 / 620978624

CR POSADA EL ARRIERO

PASEO PIZARRO, 22
927455050

CR REFUGIO LA SERRANA

SAN MIGUEL, 45
927455159 / 687476049

CR LA CAÑADA

Avda. Virgen de Guadalupe, 5
927455288 / 927455161

ATR LA CAÑADA

CAÑADA REAL S/N
927455295 / 920818967

ATR NATURA

C/ TRAVESÍA DE PIZARRO, 11
679475955 / 679475956

ATR SIERRA DE MONFRAGÜE

PLAZA DE PIZARRO, 8
699729500 / 927455205

ATR LEYENDAS DE MONFRAGÜE

Pº. PIZARRO, 16
650408971 / 927455153

ATR MONFRAGÜE

CORCHITO, 27
927455079 / 618712980

VILLARREAL DE SAN CARLOS

CR AL-MOFRAG

VILLARREAL, 19
927199205 / 686454393

CR EL CABRERIN

VILLARREAL, 3
927199191 / 927199002

CR MONFRAGÜE

VILLARREAL, 15
927199002 / 927199191

OFICINAS TURISMO

O.T. CENTRO DE INFORMACIÓN DEL PARQUE NACIONAL DE MONFRAGÜE

VILLARREAL DE SAN CARLOS
TEL.: 927199134
FAX: 927198212

O.T. TORREJÓN EL RUBIO

MADROÑO 1
(URB. CERCA DEL OLIVO)
TORREJÓN EL RUBIO
TEL.: 927455292
FAX: 927455234
oitortorreon@yahoo.es

CENTROS DE INTERPRETACIÓN

C.I. DEL PARQUE NACIONAL DE MONFRAGÜE

VILLARREAL DE SAN CARLOS
TEL.: 927199134

C.I. DEL AGUA

VILLARREAL DE SAN CARLOS
TEL.: 927199134

C. DE DOCUMENTACIÓN E INVESTIGACIÓN

VILLARREAL DE SAN CARLOS
TEL.: 927199134



Martinete



Localización y accesos

El embalse de Arrocampo se sitúa en el noreste de la provincia de Cáceres, en el límite oeste de la comarca de Campo Arañuelo y muy cerca de Monfragüe. En la actualidad, 687 has del embalse y de su perímetro de orillas se encuentran protegidas dentro de la Red Natura 2000 con la categoría de ZEPA. Asimismo, se ha creado un **Parque Ornitológico** en **Saucedilla** con el objeto de facilitar las visitas.

Arrocampo es un embalse de características singulares, tanto, que le convierten en un enclave único dentro de Extremadura, con una avifauna peculiar y difícil de observar en gran parte del interior peninsular. El embalse tiene como función refrigerar la central nuclear de Almaraz, por este motivo el nivel del agua es constante, gracias a los continuos bombeos desde el **río Tajo**, no estando sometido a las fluctuaciones típicas de otros pantanos. Por ello, gran parte de la orilla está ocupada por masas de vegetación palustre. Además, una temperatura del agua más alta de lo normal y un entorno llano dedicado al cultivo de secano y regadío, favorecen la diversidad de aves.

El embalse es fácilmente accesible, al hallarse próximo a dos autovías. Por el norte, desde la autovía EX-A1 entre Navalmoral de la Mata y Plasencia, se toma

Esquema de la ruta y especies nidificantes



Sedentarias

Garza real / garceta común / garceta grande / avetorillo / garcilla cangrejera / calamón / somormujo lavanco / focha común / ánade friso / aguilucho lagunero / milano real / buitre negro / elanio azul / pájaro moscón / bigotudo / bengalí rojo

Estivales

Cigüeña blanca / espátula / martinete / milano negro / águila culebrera / águila calzada / cernícalo primilla / pagaza piconegra / chotacabras cuellirrojo / abejaruco / carricero común / carricero tordal / buscarla unicolor

Invernantes

Cormorán grande / avetoro / águila pescadora / esmerejón / chorlito dorado / pechiazul / escribano palustre

el desvío hacia Casatejada y se continúa hasta Saucedilla, donde en su salida sur se localiza la Oficina de Información del Parque Ornitológico. Si se accede por el sur, desde la autovía A-5 entre Navalморal de la Mata y Trujillo, hay dos opciones, bien tomar la salida 190 dirección Saucedilla, bien a través de Almaraz, que cuenta con tres salidas desde la A-5 entre los kilómetros 193 y 200. La carretera entre Almaraz y Saucedilla cruza una de las colas del embalse mediante un puente de poca altura.



Descripción de la ruta

El plan de visita propuesto coincide con las dos rutas ofrecidas por el **Parque Ornitológico de Saucedilla**. La **ruta nº 1** es un recorrido de unos 4 km por caminos de tierra, con paradas en cuatro observatorios. Puede completarse a pie o en vehículo, si el estado de la vía lo permite. La **ruta nº 2** es un breve desplazamiento en vehículo entre **Saucedilla** y una balsa de riego próxima. El inicio de ambas rutas se sitúa en la **Oficina de Información**, en el extremo sur del pueblo de Saucedilla y adyacente a un canal y al campo de fútbol. Dentro de la oficina hay un panel descriptivo de las rutas, fáciles de seguir, al encontrarse adecuadamente balizadas y señalizadas. En total hay cinco observatorios, relativamente pequeños y que, salvo que alguien los esté utilizando, están cerrados con llave. Las llaves se prestan en la propia Oficina de Información, que tiene fechas y horas de atención un tanto irregulares y que a veces no se ajustan a los mejores momentos para ver aves (por ejemplo, el amanecer). En caso de encontrar los observatorios cerrados, la alternativa es utilizar como mirador las rampas de subida. Aunque en el texto se indican determinadas especies en cada punto de parada, en realidad es posible, con tiempo y suerte, ver estas aves en todo el recorrido.

La ruta nº 1 nace en la citada oficina y a sólo 200 m se sitúa el **observatorio nº 1**, dotado de una amplia perspectiva y con posibilidad de avistar aves palustres como *calamón*, *rascón*, *avetorillo*, *buscarla unicolor* y *garcilla cangrejera*. Continuando al suroeste se alcanza el **observatorio nº 2**, tal vez el más interesante, con presencia en invierno del difícil *avetoro* y de *pechiazul* y en primavera de *garza imperial*, *bigotudo* y *pájaro moscón*. De nuevo hacia el suroeste, se halla el **observatorio nº 3**, con una amplia visión de la lámina de agua del embalse y del muro interior, lugar de nidificación de *cigüeñas blancas* y de descanso para *cormoranes* y *garzas*. Es también un buen lugar para divisar *anátidas*, *fochas*, *garceta grande* y *somormujos*. Volviendo en sentido este, se llega al **observatorio nº 4**, situado junto al puente de la carretera. Aunque las ventanas principales miran a una masa de espadañas poblada por aves palustres habituales, tiene mayor interés la vista hacia el este, hacia una cola

del embalse muy querenciosa para *aguilucho lagunero* y todas las especies de *garza*. Además se pueden hacer observaciones desde el puente de la carretera, dotado de una amplia zona de aparcamiento improvisado y donde también se puede caminar. A ambos lados del puente aparece la lámina de agua, siendo un buen lugar para observar aves en vuelo, como *garzas* (también *avetoro*), *pagaza piconegra* y *águila pescadora*. La vuelta al punto inicial se efectúa a pie por un camino paralelo a la carretera. El recorrido permite variantes, como hacer el recorrido a la inversa, limitarse sólo a algunos observatorios, o hacer paradas discrecionales a lo largo de la orillas.

La **ruta nº 2** se inicia en la Oficina de Información, atravesando Saucedilla en sentido norte y girando en la última calle del pueblo a la izquierda. Se continúa por una pista de asfalto y tierra que discurre durante 3'8 km por cultivos, pastos y dehesas. En este tramo es posible ver *elanio común* y *criallo*, entre otras. Al final de la pista hay una gran torre de hormigón (para elevación del agua de riego), donde se gira a la izquierda, quedando a la derecha la balsa de Cerro Alto, dotada de **observatorio, el nº 5**. Dentro de la balsa aparecen restos de encinas secas inundadas que en su día acogieron una colonia de *garza real* y que ahora sirven de posadero a *cormorán grande* y, ocasionalmente, *garceta grande* y *águila pescadora*. La ruta nº 2 finaliza en este punto, no obstante, unos 2'5 km al sur se halla la balsa de Dehesa Nueva, y varios kilómetros después se cruza otra cola del embalse de Arrocampo. Esta ampliación abre nuevas posibilidades para más aves acuáticas; *abejarucos* en época de cría; *ánsares*, *chorlito dorado* y *alcaraván* en invierno; y diversas rapaces en todas las estaciones. Por último, recordar que los pueblos de la zona (Saucedilla, Casatejada, Almaraz) albergan en sus iglesias colonias de *cernícalo primilla*, aves que campean por toda la ruta.



Valores ornitológicos

El embalse de Arrocampo es el mejor lugar para ver aves palustres en Extremadura. Aquí se localizan las mejores poblaciones regionales, y en ocasiones las

Garcilla cangrejera



únicas, para diversas especies, caso de *calamón*, *garza imperial*, *garcilla cangrejera*, *buscarla unicolor* y *bigotudo*. La observación de *aguilucho lagunero* está casi asegurada, siendo posible ver *aguilucho pálido* en invierno. Durante los pasos migratorios, la riqueza en especies aumenta con la aparición de *pechiazul* (presente en invierno), *carricerín común*, *espátula*, *garceta grande* y *polluelas bastarda*, *chica* y *pintoja*. En general, entre las aves acuáticas, las *garzas* son las mejor representadas, con posibilidad de ver todas las especies ibéricas; el grupo de los rálidos es numeroso (*calamón*, *polluelas*, *rascón*, *gallineta*, *focha*); lo mismo que patos (sobre todo *ánades friso* y *azulón*), *cormoranes*, *cigüeñas*, *zampullines* y *somormujos*. Asimismo, para observar paseriformes palustres, Arrocampo es sin duda la mejor opción en Extremadura.



Águila pescadora



Fenología de la ruta

Arrocampo puede ser visitado durante todo el año, aunque durante los meses de julio y agosto las altas temperaturas pueden ser incómodas en las horas centrales del día. En esas fechas es recomendable realizar las visitas al amanecer y el atardecer. Durante la **primavera** el mayor aliciente está en la observación de *garzas* reproductoras (*avetorillo*, *garzas imperial* y *real*, *garcilla cangrejera*, *martinete*, intentos reciente de cría de *espátula*) y aves palustres (*buscarla unicolor*, *carriceros*, *bigotudo*, *calamón*, *pájaro moscón*). En **invierno**, la suerte puede deparar la observación de *avetoro* y *águila pescadora*, siendo numerosos los *aguiluchos laguneros* y los *cormoranes grandes*. Las condiciones singulares de temperatura del agua permiten la presencia ocasional en invierno de aves típicamente estivales, como varias especies de *golondrinas*, *garcilla cangrejera* y *avetorillo*. En fechas de paso (de agosto a octubre y marzo y abril), una mezcla de las especies anteriores, más la aparición de numerosas aves en paso, incrementan la riqueza ornitológica de Arrocampo.



Otros valores ambientales y culturales

Entre Arrocampo y Monfragüe existe una amplia extensión de dehesas. Para disfrutarlas es mejor circular por pequeñas carreteras, como la que une Serrejón y La Bazagona o las que conducen a Toril. En este municipio se localiza el alcornoque centenario El Abuelo y en Navalmoral de la Mata la enorme encina La Marquesa. También próximo está el corredor ecológico de los pinares del Tiétar, con los únicos pinares autóctonos extremeños. Se encuentran a orillas del Tiétar en los municipios de Talayueta, Casatejada, Majadas y Toril. Algunos de estos pinares acogen magníficas colonias de cigüeña blanca, garza real y milano negro.

Los pueblos del entorno ofrecen pequeños retazos de arquitectura popular y monumental, como las iglesias parroquiales de Saucedilla, Casatejada y Almaraz y el sugerente castillo medieval de Belvís de Monroy, datado en los siglos XIII y XIV. Restos de otro castillo, también pueden verse en Almaraz. Gastronómicamente destacan quesos, embutidos, migas extremeñas y platos de caza mayor. Festividades señaladas son la romería de Rocamador en Almaraz y los carnavales de Navalmoral de la Mata.

Textos: Javier Prieta Díaz

Observadores de aves





Datos de interés (ZEPA Embalse Arrocampo)

ALOJAMIENTOS

ALMARAZ

HS* PORTUGAL

AVENIDA DE LA CONSTITUCION, 7

927544070 / 927544095

HS* PORTUGAL II

AUTOVÍA DE EXTREMADURA, KM. 200

927545161 / 927545162

ROMANGORDO

HS* LA PLAYA DE ROMANGORDO

CTRA. NACIONAL V

CR LA SARTENILLA

C/ RETAMAR, 22

927576538 / 686089117

SERREJÓN

H** AGUAS DE SERREJON**

FINCA CASADELMAZO, 927547749 / 617355479

HR EL ALCAUDÓN

C/ CAGANCHAS, 13
927547600 / 924547601

NAVALMORAL DE LA MATA

H* LOS GRANADOS

CTRA. NACIONAL V, KM. 181
927530750 / 927530758

H* MOYA

CARRETERA N-V, KM. 180,800
927530500

HS BAMBA, LA**

CTRA. NACIONAL V, KM. 178,7
927530850 / 927530854

HS SAUCES, LOS**

CTRA. NACIONAL V, KM. 182,2
927533303

P SALAMANCA

ANTONIO CONCHA, 67
927534844 / 627034122

P ZARAGOZA

ZARAGOZA, 10
927531822

CASATEJADA

HS* NOGAL DE CASATEJADA, EL

CARRETERA NAVALMORAL, KM. 9,7

927547325

CR EL BOTANICO

PLAZA ESPAÑA, 5
927547325

H: HOTEL / HA: HOTEL APARTAMENTO / HS: HOSTAL / P: PENSIÓN / AT: APARTAMENTO TURÍSTICO / CR: CASA RURAL
ATR: APARTAMENTO RURAL / HR: HOTEL RURAL / A: ALBERGE / CT: CAMPING

Cigüeña blanca





Curruca capirotada



Localización y accesos

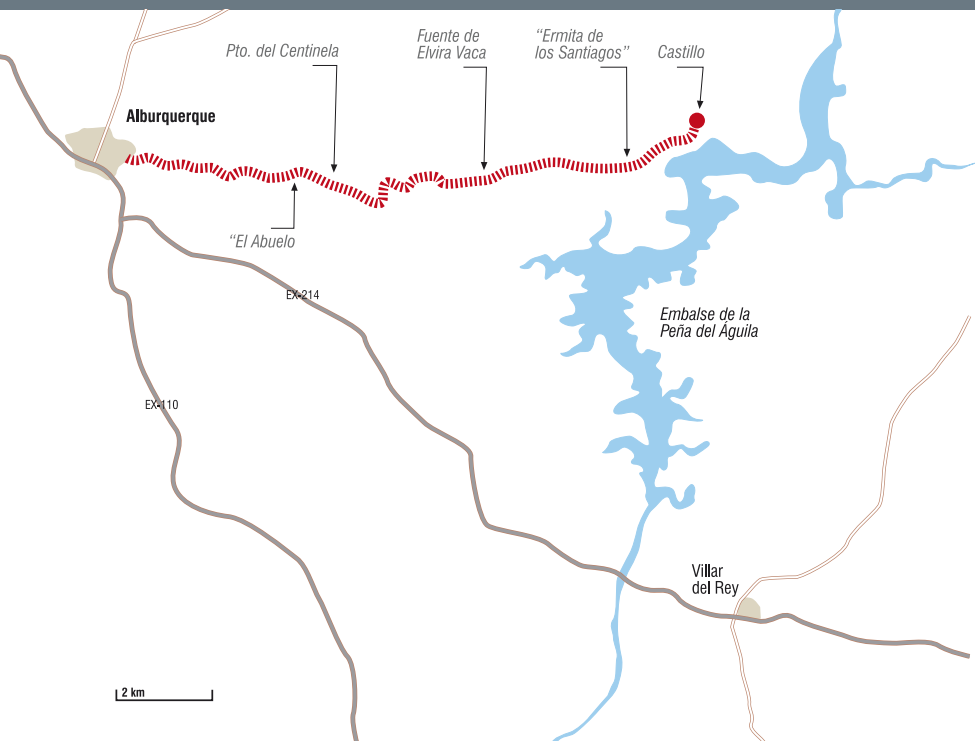
La Ruta se encuentra en la comarca de Sierra de San Pedro, en la divisoria de las provincias de Cáceres y Badajoz aunque, el tramo que recorreremos se encuentra por completo en esta última. Partimos del pueblo de Alburquerque, hasta donde podemos acceder desde Badajoz por la carretera EX -110, desde Herrerueta por la EX -324, desde Aliseda por la EX -303, o desde San Vicente de Alcántara por la EX -110.



Descripción de la ruta

La ruta tiene 27,4 Kms. Ida y vuelta, desde Alburquerque hasta el Castillo de Azagala. Conviene realizarla parte en coche y parte caminando, en una sola jornada. Lo destacable de esta ruta es encontrarse en un área poco habitada y poco transformada, no existen grandes infraestructuras (a excepción del embalse de Peña del Águila) que hayan alterado la zona. Desde lo alto de la Sierra de Santiago se observa una extensa dehesa bordeada por sierras inferiores a los 600 m.s.n.m.(sólo el Torrico lo supera con sus 703 m.s.n.m.),

Esquema de la ruta y especies nidificantes



Sedentarias

Águila imperial / Buitre negro / Buitre leonado / Águila perdicera / Tarabilla común

Estivales

Cigüeña negra / Alimoche / Águila culebrera / Águila calzada

Invernantes

Acentor común / Camachuelo / Paloma torcaz / Grulla común

En Paso

Águila pescadora / Papamoscas cerrojillo / Papamoscas gris

salpicada por unos pocos cortijos y apenas tendidos eléctricos, gracias a distintas actuaciones modificación de tendidos ejecutadas dentro proyectos LIFE por la Dirección General del Medio Natural, lo que nos permite observar muchas especies de aves en una densidad que resultaría impensable en otro territorio de la geografía europea.

Este interesante itinerario por la sierra de San Pedro recorre los hábitats más representativos de este espacio natural protegido y, con un poco de suerte, podremos observar las especies de aves más representativas, puesto que en el entorno de la ruta anidan varias parejas de Águila imperial, Buitre negro, Cigüeña negra, Águila real o Alimoche.

Partimos del pueblo de **Alburquerque**, en concreto de la calle San Antón junto a la plaza de toros (X:0673458, Y: 4343090), (este comienzo conviene hacerlo en coche, así adelantamos bastante y como el camino asfaltado no tiene arcén, evitamos situaciones peligrosas con los escasos vehículos que pudieran transitarlo). El comienzo discurre por un camino asfaltado entre tradicionales paredes de piedra y alguna alambrada, junto a pequeñas huertas y granjas familiares encajadas en una estupenda dehesa de encinas y alcornoques. A la derecha, muy cerca, tenemos la sierra del Puerto del Centinela, discurrimos por la falda de esta, y a la izquierda tenemos la dehesa y la llanura con el Torrico de San Pedro al fondo.

(X: 0675300, Y: 4342685) Aquí encontramos a la derecha el desvío a la entrada del **Convento de los Frailes Viejos**, en lo alto de la sierra se divisa una gran oquedad conocida como **"El Ojo del Diablo"**. Seguimos adelante por el camino asfaltado y en el punto (X: 0676387, Y: 4342515) encontramos a la derecha, en el eucaliptal, el desvío para el alcornoque **"El Abuelo"**, que se encuentra a 600 m. de distancia en una bonita dehesa ganadera. Continuamos adelante por el camino asfaltado, a la derecha tenemos un eucaliptal, mientras que a la izquierda tenemos un huerto con naranjos, continuamos y al poco encontramos a la izquierda la fuente de **"Elvira Vaca"**, con una gran alberca donde poder refrescarse en días calurosos. Desde aquí tenemos al frente una buena panorámica de gran parte de la sierra de San Pedro y de un estupendo encinar. Continuamos por el camino asfaltado hasta el punto (X: 068547, Y: 4341837), donde tomamos un desvío a la izquierda. Aquí encontramos un cartel de pizarra indicando "al Castillo", conviene dejar el vehículo aquí y continuar a pie, puesto que en determinados tramos el camino está en mal estado y no es apto para turismos, además así será posible divisar más especies de aves y podremos disfrutar con todos los sentidos de los valores naturales que nos rodean. Ya hemos recorrido casi 6 km. Ante lo que nos quedan 12 contando ida y vuelta, podemos hacerlo en pocas horas parando a comer algo a mitad de jornada. Continuamos recto por el camino, veremos varias granjas porcinas y numerosas ovejas en el camino, además existe algún cartel de pizarra que nos

indica “Al Castillo” ante lo cual no tenemos pérdida. Llegamos al punto (X: 0678840, Y: 4343035), donde encontramos un cartel que indica al frente “**Ermita de los Santiagos**”, (que conviene visitar), y a la derecha “al Castillo”, continuamos por aquí, tras una larga caminata entre dehesas de distinta densidad de arbolado, con una importante cabaña de porcino ibérico, llegamos al punto (X: 0683882, Y: 4342860), donde volvemos a tener una bifurcación señalada con la indicación de a la derecha “el Pantano” y, a la izquierda “al Castillo”, ambas opciones se divisan bien desde aquí, el castillo está en lo alto de la no muy elevada sierra de Santiago y el pantano lo bordea y encaja en el barranco de la desembocadura del Albarragena. Seguimos hacia el castillo y llegamos a su base. Desde el inicio de la ruta en Alburquerque hasta aquí hay 13,7 km. y, el camino de ascenso al castillo es privado ante lo cual, aquí convendría detenerse a realizar el almuerzo, contemplar las vistas de la zona y descansar un poco antes de iniciar el camino de regreso. Desde lo alto del castillo de Azagala, puede contemplarse una panorámica extensa de la mayor parte de la sierra de San Pedro y sus estribaciones, se observa el Torrico, la sierra de Los Leones, la sierra del Puerto del Centinela, la sierra de La Caraba, Sierra Fría...



Valores ornitológicos

La joya de este recorrido sin duda es el *águila imperial ibérica*, de la que en un radio de 15 km a partir de la ruta encontramos 4 parejas reproductoras. Además es fácil contemplar el *buitre negro*, con abundante población reproductora en el entorno, la *cigüeña negra*, que además de reproducirse en la zona utiliza la cola del embalse como zona de concentración anterior a la migración, el *águila perdicera*, con varias parejas nidificando en cantiles y en árboles, el *halcón peregrino*, es muy escaso, algunos años anidó en el barranco del Albarragena, pero ahora sólo es posible contemplarlo durante el invierno, sin embargo el *águila real*, es frecuente divisarla en cualquier estación, como ocurre con el *buitre leonado*, que presenta una importante población reproductora ante lo cual, es fácil divisarlo desde el comienzo del recorrido. Otras aves rapaces frecuentes son el *águila culebrera*, el *águila calzada*, el *alimoche*, el *gavilán*, y en el entorno del casco histórico de Alburquerque existe una importante población reproductora de *cernícalo primilla*. Entre las rapaces nocturnas encontramos al *búho real*, especie rupícola abundante en los cantiles rocosos, incluso en las cercanías del pueblo, la rapaz nocturna más abundante en la zona es el *mochuelo común*, que encontramos a la caída de la tarde en los encinares más abiertos y en las zonas de berrocales graníticos, el *cárabo común*, en los encinares más densos, y la *lechuza común* en distintos cortijos de la zona y en algunos caserones antiguos y ruinas del pueblo.



Buitre negro (detrás) y leonado



Alcornoque "El Abuelo"

Otras especies comunes en la zona son el *trepador azul*, muy ligado a los alcornocales maduros y muy frecuente en el entorno del alcornoque "el Abuelo", el *rabilargo*, un córvido colonial muy bello ligado a las dehesas, la *totovía*, el más forestal de los aláudidos extremeños, muy detectable por su melódico canto, la *abubilla*, el *cuco*, el *ruiseñor común*, el *carbonero común*, el *herre-rillo común*, el *mito*...



Fenología de la ruta

Esta ruta puede realizarse en cualquier época del año y, en ninguna estación nos veremos defraudados, aún así conviene tener algunas consideraciones.

Durante la primavera y el verano existen más especies que observar puesto que contamos con distintas especies migradoras como la *cigüeña negra*, el *alimoche*, o las *águilas calzada* y *culebrera*, pero tenemos que tener en cuenta que la primavera es el periodo reproductor y no debemos salirnos de la ruta y evitar las molestias que pudieran afectar al éxito en la cría.

El verano es muy caluroso en la zona por lo cual debemos evitar las horas centrales del día (que por otro lado son las horas en que las aves están menos activas y será difícil observarlas).

El otoño coincide con la "Berrea" del ciervo, a la orilla del embalse es fácil escuchar los bramidos y el chocar de cornamentas, desde algún oteadero es fácil la observación si se dispone de buena óptica (telescopios terrestres o prismáticos).

El invierno coincide con la temporada de caza, tenemos que pensar que las fincas que circundan la ruta en el entorno del castillo y el embalse, son fincas pri-

vadas dedicadas a la caza mayor y que las monterías suelen darse de noviembre a febrero, por lo que en estos meses conviene consultar en el pueblo si hay montería y evitar salir del camino.



Otros valores ambientales y culturales

La Berrea a finales de agosto y durante el mes de septiembre (dependiendo de la climatología puede variar la fecha), se produce el celo del ciervo, comúnmente conocido en Extremadura como “berrea” y en otros sitios como “brama”, los machos pelean por mantener el harén de hembras con las que copular y en este momento se vuelven más confiados saliendo de la espesura del monte hasta los llanos y dehesas abiertas.

Alcornoque “El Abuelo” merece la pena desviarse 600 m de la ruta para contemplar este majestuoso alcornoque datado como “árbol notable” por el botánico Diosdado Simón Villares.

Valores etnográficos, en el entorno existen numerosas construcciones populares aprovechando los materiales de la zona en los que merece la pena detenerse como son paredes de piedra, chozos artesanos, hornos de piedra, zahúrdas...

Setas, durante el otoño pueden encontrarse numerosas especies de setas comestibles en la zona algunas de ellas son: *Boletus aereus*, *Boletus edulis*, *Macrolepiota procera* y más escasa la *Amanita caesarea*.

Arte Rupestre, en la zona existen numerosas expresiones de arte rupestre como son las pinturas de La Cruz de San Blas, o del barranco del castillo, además existen otras de más difícil acceso en distintas covachas de los riscos de la zona. En el entorno de San Vicente de Alcántara y Valencia de Alcántara existen numerosos monumentos megalíticos con casi un centenar de dólmenes y menhires.

Castillos además del castillo de Azagala hasta donde vamos a llegar, podemos observar a poca distancia tres castillos más:

Castillo de Luna en Alburquerque, puede realizarse una visita guiada.

Castillo de Mayorga, situado en la finca Galana de Mayorga que encontramos en la carretera que une La Codosera con San Vicente de Alcántara. Está en una finca privada pero, a sus pies cruza un camino vecinal que lleva a Alcorneo que nos permite acercarnos hasta la misma base en un paisaje bien conservado.

Castillo de Piedrabuena, situado en la dehesa de Piedrabuena, se accede por un camino asfaltado que une la carretera de San Vicente de Alcántara a Alburquerque con la carretera que une a Alburquerque con Herrerueta. El Castillo está muy bien conservado, está en manos privadas con lo cual no es posible visitar el interior.

Textos: Juan Pablo Prieto



Datos de interés (ZIR Sierra de San Pedro)

ALOJAMIENTOS

ALISEDÁ

A EL PERICUTO

PARAJE DE LA MINA
699817346

AT LOS ALISOS

CRTA. ALBURQUERQUE
660503384 / 927277388
APARTAMENTOS TURÍSTICOS

AT EL POZO

CRTA. DE ALBURQUERQUE,10
927239973

CR LOS ALISOS

CTRA. DE ALBURQUERQUE
927240568 / 927277388

CARBAJO

AT TAJO

INTERNACIONAL

C/ LA CONSTITUCIÓN,13
667743627 / 609361689

CR BALDÍO GRANDE

BALDIO GRANDE
CRTA. CARBAJO-SANTIAGO DE
ALCÁNTARA KM 1.5
927491014 / 696466773

CÁCERES

H*** PALACIO DE
ARENALES**

CN-521, KM.52,100
927620490 / 927620491
H***** A.H. AGORA

C/ PARRAS,25
927626360 / 927260456

H*** EXTREMADURA**

HOTEL

AVDA. V. DE GUADALUPE, 28
927629639

H*** GRAN HOTEL DON
MANUEL**

SAN JUSTO, 15
927215478

H*** HOTEL CACERES**

GOLF

CN-630, KM.558
927234600

H** NH PALACIO DE
OQUENDO**

PLAZA DE SAN JUAN, 11-13
927215800

H** PARADOR DE TU-
RISMO DE CACERES**

ANCHA, 6
927211759

H** V CENTENARIO**

MANUEL PACHECO, S/N
927232200

H** CASA DON FER-
NANDO**

PLAZA MAYOR, 30
927214279 / 927627176

H** HUSA ALCANTARA**

AVENIDA VIRGEN DE GUADA-
LUPE, 14
927223900

H ALFONSO IX**

MORET, 20
927246400 / 927246404

H DON CARLOS**

C/ DONOSO CORTÉS, 13-15
927225527

H DON JOSE**

PINTORES, 28
927240470 / 927213990

H IBERIA-PLAZA DE
AMÉRICA**

HERMANDAD, 12
927210906

H NARANJOS, LOS**

ALFONSO IX, 12
927243508 / 927243512

H* ARA

JUAN XXIII, 3
927223958

H* ARABIA RIAD

PLAZA DEL DUQUE, 5
927220065 / 661304061

H* CASTILLA

RIOS VERDES, 3
927244404

H* IBERIA

PINTORES, 2
927247634

HS ALAMEDA**

PLAZA MAYOR, 33-3°
927211262

HS ALAMEDA PALACETE**

MARGALLO, 45
927211674 / 627474404

HS ARGENTINA**

SANGUINO MICHEL, 7
927222854

HS HERNAN CORTES**

FRAY BARTOLOMÉ DE LAS
CASAS, 5
927243488

HS NEPTUNO**

AVDA. DE ALEMANIA, 19-1°
927236423

HS PLAZA DE ITALIA**

C/ CONSTANCIA, 12
927627294

HS ROSA, LA**

SANGUINO MICHEL, 8
927221750

HS* AL-QAZERES

CAMINO LLANO, 34
927227000 / 927626959

P AMADO

GENERAL MARGALLO, 61
927226329 / 927230402

P CARRETERO

PLAZA MAYOR, 22
927247482 / 927216122

P VIRGEN DE FATIMA

AVDA. VIRGEN DE LA MON-
TAÑA, 17, 2° IZQUIERDA
927211844

P ZURBARÁN

ROSO DE LUNA, 11
927210452

A LAS VELETAS

C/ MARGALLO,36
927211210

A CIUDAD DE CÁCERES

AVDA. UNIVERSIDAD, S/N
927102001 / 927216109

**AT CASA PINTADA "EL
LIBRO"**

PLAZA LAS CANTERÍAS,7
695690556

AT CASAS PINTADAS

URBANAS "EL CUADRO"
SANJUSTO, 45.

695690556 / 927626312

AT SALOR

PLAZA DE OBISPO GALARZA, 2
927246400

AT CACERES A

PLAZA DE LA CONCEPCIÓN,
19,BAJO

927225150 / 645895361

AT CACERES B

PLAZA DE LA CONCEPCIÓN,
19, 1ªA

927225150 / 645895361

AT CACERES D

CALLE VALDES,18 BAJO A
645895361

AT CACERES E

C/ VALDES,18 BAJO B
645895361

AT CASA PINTADA

CUM LAUDE

C/ MARGALLO Nº 102-A
927626312

AT CASA PINTADA

LA PLAZUELA

C/ GODOY, 12 BAJO
695690556

AT CASA SIERPES

SIERPES, 2

927180072 / 659706336

AT CASAS DE LA

JUDERIA

BARRIO DE SAN ANTONIO, 30
927220065

AT CIUDAD MONUMENTAL

PLAZA DE LA CONCEPCIÓN,
19, 2ºB

927216306 / 627502749

HERRERUELA

HR SIERRA DE SAN PEDRO

ZURBARÁN, 8

927371641 / 686948442

MEMBRÍO

AT LA NORA

927594125 / 617452233

CR TURISMO RURAL

LA NORA

SAN BERNABÉ, 7

927594125 / 927584178

PUEBLA DE OBANDO

HS* KILOMETRO 40

CARRETERA CACERES K. 40
924407196

HS* HERMANOS MENDEZ

CTRA. CACERES-BADAJOS,
KM 39

924407509

HS* MIRASIERRA PA-

CHECO

CTRA CACERES-BADAJOS,
KM 39.5

924407316 / 669957883

SANTIAGO DE

ALCÁNTARA

A EL BURACO

CAMINO DEL MIRADOR, S/N

927592257 / 927234893

AT EL BURACO

CRTA. V. DE ALCANTARA S/N
927592029 / 629515647

SAN VICENTE DE ALCÁNTARA

H***** RIO SUBER

CAMINO DE PIEDRA BUENA S/N
924410143 / 924410970

HR DEL PUEBLO

AVDA. DE EXTREMADURA, 21
667078020

A MOLINO DE JOLA

CARRETERA SAN VICENTE-LA
CODOSERA, K. 14

616346762

CR SIERRA DE SAN PEDRO

FINCA PARAJE LAS COSTERAS,
924410070 / 649303865

CR LA VEGA

CAMINO DE LA VEGA S/N

924411202 / 616740091

VALENCIA DE ALCÁNTARA

HR CONVENTO, EL

CASERIA DE SAN PEDRO, S/N
927584129

H**** CASA ESCOBAR

JEREZ

ALFACAR, 13

927668139

H* CLAVO, EL

RAMON Y CAJAL, 14

927580268 • 927581020

H* IBERICA

PASEO DE SAN FRANCISCO, 14

927580150

HS* NAIROBI

HERNAN CORTES, 9

927580136

P SERRANA, LA

SAN JUAN, 8

927580020

CR LA PORTILLA DEL

JINIEBRO

PARAJE EL JINIEBRO

ACEÑA BORREGA, LA

927599015

CR SOTO DE NISA

FINCA LA MORERA DE ARRIBA

ACEÑA BORREGA, LA

924220776 • 600432574

CR LA TORA

CORTIJO DE LA TORA

VALENCIA DE ALCANTARA

686965445 • 927491066

CR EL LINCE

CORTIJO LA TORA, APDO. 20

VALENCIA DE ALCANTARA

686965445 • 927491066

CR EL ZORRO

CORTIJO LA TORA, APDO. 20

VALENCIA DE ALCANTARA

686965445 • 927491066

927491140

CR LA JIGUERA

C/ CASIÑAS BAJAS, S/N

VALENCIA DE ALCANTARA

669550655 • 927582591

CR MONTENUEVO

PARAJE MONTENUEVO S/N

ACEÑA DE LA BORREGA

927599021 • 630621385

CR VIRGEN DE LA CABEZA

FINCA LA MORERA DE ARRIBA

924251791 • 676830547

CR EL CASTAÑAR II

NAL. 521, KM.149,8. PUERTO

ROQUE

927584040

CR EL CASTAÑAR III

NAL. 521K, KM.149,8.

PUERTO ROQUE

927584040

CR EL CASTAÑAR IV

NAL.521, KM. 149,8.

PUERTO ROQUE

927584040

CR EL CASTAÑAR I

NAL. 521, KM. 149,8

PUERTO ROQUE

927584040

CR EL CIERVO

CORTIJO LA TORA, APDO, 20

686965445 • 927491066

CR EL JABALI

CORTIJO LA TORA. APDO. 20

927491066 • 686965445

CR SALTO DE CABALLO

CASERÍO LA FONTAÑERA

927580865

ATR PINAR DE JOLA

ANTOLINA DURÁN, S/N (JOLA)

690821624

ATR EL ARROYO

LOS ARROYOS DE ABAJO

(LAS HUERTAS DE CANSAS)

666829177 • 626195615

ATR HUERTA DEL SEVER

HUERTA LUNA S/N APDO, 10

639483667 • 924221157

ATR LA JIGUERA

CASIÑAS BAJAS

927582591 • 669550655

ATR LA MACERA

FINCA LA MACERA
927582299 • 639548709

ATR LOS OLIVOS

AVDA. LISBOA
URB. LOS OLIVOS S/N
927581006 • 927582312

ATR QUINTA DE LUNA

ACEÑA LA BORREGA, S/N
924221157 • 639483667

ATR ROCAMADOR

FINCA LA MACERA S/N
927582299 • 639548709

ATR VALBÓN

FINCA LA MACERA
927582299 • 639548709

ATR EL JINIEBRO

ACEÑA LA BORREGA
927584062 • 636417812

ATR EL REGATO

HUERTA LUNA, S/N
927491078 • 660451270

ATR MARCELINO

C/ CASA NUEVA, S/N
927599059 • 650408988

ATR PUERTO ROQUE

PUERTO ROQUE, S/N
927584171 • 627483550

ATR ALBORADA DEL SEVER

HUERTA LUNA S/N.
639483667

ATR SAN PEDRO

HELECHO, S/N
660080648 • 699051305

CT AGUAS CLARAS

CTRA. DE JOLA, KM. 3
927549099 • 927549099

VILLAR DEL REY

HS* GALLEGO

CALLE EMILIO RIVERO, 1
924414098

CR HACIENDA LOS CANCHALES

NTRA. SRA. DE GUADALUPE,
S/N
685745103 / 924414475

OFICINAS DE TURISMO

O.T. CÁCERES

PLAZA MAYOR, 3
TEL.: 927010834 / 36
FAX: 927010835

O.T. MUNICIPAL DE CÁCERES

ANCHA,7
TEL.: 927247172

O.T. ALBURQUERQUE

PLAZA DE ESPAÑA, S/N
TEL.: 924 40 12 02
FAX: 924 40 12 02

O.T. ALISEDA

TESORO, S/N
TEL.: 927277002

O.T. VALENCIA DE ALCÁNTARA

HERNÁN CORTES, S/N
TEL.: 927 58 21 84
FAX.: 927 58 21 84

CENTROS INTERPRETACIÓN

C.I. DE LA NATURALEZA ALAS

PL. JOAQUÍN SALGADO, S/N
SAN VICENTE DE ALCÁNTARA
TEL.: 924 00 23 95

C.I. EL PÉNDERE

LAGAR, 3
SANTIAGO DE ALCÁNTARA
TEL.: 927592311

C.I. DEL RÍO ZAPATÓN

GUARDIA CIVIL S/N
VILLAR DEL REY
TEL.: 924414002

CENTROS RECUPERACIÓN

C.R. DE FAUNA Y EDUC. AMBIENTAL LOS HORNOS

CTRA. DEL RISCO S/N
SIERRA DE FUENTES
TEL.: 927200170

H: HOTEL / HA: HOTEL APARTAMENTO / HS: HOSTAL / P: PENSIÓN / AT: APARTAMENTO TURÍSTICO / CR: CASA RURAL
ATR: APARTAMENTO RURAL / HR: HOTEL RURAL / A: ALBERGE / CT: CAMPING





Avutarda



Localización y accesos

Al sur del Río *Tajo* se extiende una amplia penillanura surcada por los Ríos *Almonte* y *Tamuja*, configurando un paisaje suavemente alomado dedicado principalmente al aprovechamiento ganadero de los pastizales y al cultivo de cereales de secano. La ruta se enmarca entre las localidades de **Cáceres**, **Santa Marta de Magasca** y **Trujillo**.

El acceso más fácil es a través de la Autovía A-58 (antigua N-521) que une Trujillo y Cáceres. La principal vía de comunicación para llegar a Cáceres es por la autovía A-66, tanto desde Mérida como desde Plasencia. En el caso de Trujillo, seguiremos la E-90 para acceder a esta localidad desde Mérida o Navalmoral de la Mata.

En el caso de que nuestro punto de partida sea el **Parque Nacional de Monfragüe**, disponemos de varias alternativas siguiendo carreteras menos transitadas y de gran belleza paisajística. Así, a la salida de Torrejón el Rubio encontraremos un cruce desde donde podemos dirigirnos a Trujillo siguiendo la EX-208 o a Cáceres por la EX-390, que en ningún caso defraudarán al visitante.

Esquema de la ruta y especies nidificantes



Sedentarias

Avutarda / Sisón / Ganga / Ortega / Cigüeña blanca

Estivales

Cernícalo primilla / Aguilucho cenizo / Carraca / Terrera común

Invernantes

Avefría / Chorlito dorado / Bisbita común / Alondra común

En Paso

Collalba gris / Collalba rubia / Tarabilla norteña / Bisbita campestre



Descripción de la ruta

El punto de partida de la ruta comienza en la salida de la Autovía A-58 en dirección a *Santa Marta de Magasca* por la CC-99. Si viajamos desde *Cáceres* encontraremos dicha salida 7 km después del desvío a *Sierra de Fuentes* (a la derecha) y si lo hacemos desde *Trujillo*, la salida se encuentra 10 km después de que la autovía cruce el *Río Gibranzos*.

Una vez que nos encontremos en la CC-99 continuaremos por dicha carretera unos 14 km hasta llegar a la localidad de *Santa Marta de Magasca*, habiendo pasado antes el encajonado cauce del *Río Tamuja*. Justo a la entrada del pueblo y pasada la parada de autobús, tomaremos la carretera que sale a la izquierda y que rodea el pueblo. El recorrido se adentra primero en una zona de dehesa y después desciende hasta los riveros del *Río Magasca*, para cruzar de nuevo una amplia zona de pastizales y cultivos. A 8 km de *Santa Marta de Magasca* llegaremos a un cruce que nos permite ir hacia *Monroy* (a 22,2 km de distancia) o a *Trujillo* (a 23,8 km). Si optamos por la primera posibilidad llegaremos hasta los espectaculares riveros del *Río Almonte* (a 18 km del cruce), pasando antes por zonas de pastizales y algunas dehesas abiertas. Si seguimos hacia *Trujillo* encontraremos a 18 km el cruce con la EX-208, que nos conduce directamente hasta dicha localidad. La ruta finaliza en el casco histórico de Trujillo, donde recorriendo sus calles continuaremos observando aves interesantes.



Valores ornitológicos

La ruta discurre por una de las áreas más interesantes a nivel ornitológico de la región y no es casual que atraviere cuatro lugares designados como Zona de Especial Protección para las Aves (ZEPA “*Llanos de Cáceres* y *Sierra de Fuentes*”, ZEPA “*Magasca*”, ZEPA “*Riveros del Almonte*” y ZEPA “*Colonias de Cernícalo primilla de Trujillo*”).

El recorrido completo nos permitirá observar una gran diversidad de especies en los hábitats más representativos de la comarca, existiendo un claro predominio de los pastizales naturales y de los cultivos de cereal de secano, intercalándose con zonas de encinares adehesados y matorrales (retamas y cantuesos, principalmente). El mayor contraste paisajístico surge en el entorno de los riveros, pasando bruscamente de la sequedad de los terrenos llanos a la frondosidad de cauces fluviales, cuyas escarpadas laderas se cubren por completo de una densa vegetación de encinas y acebuches.

En las zonas de pastizales está presente una completa representación de la avifauna estepárica, destacando por su abundancia las poblaciones de *calandria*, *cogujada montesina*, *triguero* y *gorrión moruno*, que nos acompañarán en todo momento a lo largo del recorrido, así como otras especies como *mochuelo común*, *críalo*, *abubilla*, *tarabilla común*, *buitrón*, *estornino negro*, *alcaudón real* y *abejaruco*. Si detenemos el vehículo y observamos con detenimiento, también podremos encontrar otras aves que se encuentran en menor densidad, como la *terrera común* o la *collalba rubia*.

Durante todo el año podremos observar *avutardas*, pero nos resultará más fácil advertir su presencia en primavera, cuando su plumaje las hace más lla-

mativas. Conviene situarse en zonas altas con mucha visibilidad y hacer barridos con los prismáticos o el telescopio para localizar ejemplares en estas áreas tan extensas. Los *sisones* son también muy abundantes, aunque pueden pasar desapercibidos en las zonas donde el pastizal está muy alto y en las siembras crecidas. Su insistente reclamo en la época nupcial suele delatar su presencia, así como la sonoridad de su vuelo, que llega muy espectacular cuando se trata de un bando numeroso.

Para observar otras especies propias de los pastizales como *ganga*, *ortega* y *alcaraván* es recomendable mantenerse en un lugar fijo o hacer recorridos a pie, por ejemplo siguiendo las vías pecuarias que cruzan la ruta. Son también muy abundantes la *carraca* y el *cernícalo primilla*, existiendo algunas cajas nido en los postes de la luz que están ocupados por estas especies.

En varios tramos de la ruta se establecen colonias de *aguiluchos cenizos*, nidificando en los cultivos de cereal colindantes a la carretera. Mantienen una intensa actividad a partir de mayo, cuando nacen los primeros pollos y empiezan con las cebas.

A finales de primavera y principios de verano las poblaciones de *langosta migratoria* y otros ortópteros se encuentran en su máximo apogeo y las aves aprovechan intensamente este recurso para alimentarse. En los postes y cables de la luz, así como en las alambradas cercanas a las carreteras veremos posadas con frecuencia a *carracas*, *cernícalos*, *milanos negros* y otras aves que se dedican a capturar los miles de invertebrados que cruzan el asfalto, donde son mucho más visibles que en los pastizales. Son también la base de la alimentación de la *cigüeña blanca* y *garcilla bueyera*, especies que pueden llegar a formar colonias de importancia en los escasos árboles disponibles.

No debemos sorprendernos por la presencia de *buitre negro*, *buitre leonado*, *cuervo* o *alimoche*, ya que la importante cabaña ganadera que sustenta estos pastizales constituye el principal recurso para estas aves necrófagas. Las importantes colonias de buitre negro que nidifican en la ZEPA “**Sierra de San Pedro**” tienen aquí su principal zona de alimentación. Del mismo modo, las grandes rapaces como *águila imperial ibérica*, *águila real* o *águila perdicera*

Aguilucho cenizo



establecen en estos terrenos sus cazaderos atraídas por la abundancia de presas (conejo, liebre o perdiz), así como a ejemplares jóvenes en dispersión. Durante el paso migratorio postnupcial destaca la abundancia de *collalba gris*, *collalba rubia*, *bisbita campestre*, *papamoscas cerrojillo*, *bisbita campestre*, *tarabilla nortea* y *lavandera boyera*, que a menudo observaremos desde el coche. En invierno, son frecuentes especies como *chorlito dorado*, *avefría*, *aguilucho pálido*, *bisbita común*, *alondra común*, *lavandera blanca*, e incluso *gaviotas reidoras* y *gaviotas sombrías*, que recorren las numerosas charcas ganaderas. Las grandes superficies con cardos y otras plantas con semillas atractivas para las aves congregan a grandes bandos de fringílidos, principalmente *jilguero*, *pardillo*, *verderón común* y *verdecillo*.

En las zonas de dehesa y matorral que encontraremos antes de llegar los ríos Tamuja y Magasca, la avifauna cambia notablemente, siendo frecuentes en este hábitat especies como *ratonero común*, *águila calzada*, *tórtola europea*, *rabilargo*, *mirlo común*, *zorzal charlo*, *curruca carrasqueña*, *curruca cabecinegra*, *curruca rabilarga*, *herrerillo común*, *carbonero común*, etc. En las laderas que caen hacia los riberos la vegetación suele ser mucho más densa y boscosa, casi impenetrable. La seguridad de esta densa cobertura es aprovechada para nidificar por algunas rapaces (*milano negro*, *águila culebrera*, *gavilán*, *búho real*), *cigüeña negra* y especies típicamente forestales (*paloma torcaz*, *arrendajo*, *chochín*, *trepador azul*, *agateador*, *zarcero común*). En los frecuentes afloramientos rocosos de las laderas también podremos encontrar roquero solitario, collalba negra y escribano montesino.

En los cursos fluviales destacamos la presencia de las aves que nidifican en sus puentes, como *avión roquero* (fácil de ver en el puente sobre el *Río Tamuja*), *golondrina dáurica* y *avión común*. En las orillas arenosas y de grava no faltan *chorlito chico*, *andarríos grande*, *andarríos chico*, *lavandera blanca* y *lavandera cascadeña* recorriendo incesantemente el cauce.

Al final de la ruta llegaremos a la localidad de **Trujillo**, siendo uno de los pocos núcleos urbanos que cuenta con la declaración de ZEPA debido a sus importantes colonias de *cernícalo primilla*. Recorriendo las calles del casto histórico

Aguilucho cenizo macho



Calandria



podremos ver numerosos ejemplares en vuelo, emitiendo su característico sonido, y visitar las colonias de cría que se encuentra en la Plaza Mayor, Conventual de San Francisco, Parador de Turismo, calle Encarnación y Palacio de Albaida, Palacio de Luís Chaves y Plaza de Toros (situada a las afueras del pueblo y que acoge la mayor colonia). También podremos disfrutar de las numerosas parejas de *cigüeña blanca* que construyen sus nidos en los tejados y campanarios de los edificios históricos, convirtiéndose en uno de los signos de identidad de Trujillo. Merece destacar la población de *vencejo pálido* nidificante, compartiendo el hábitat con el *vencejo común*.



Fenología

La **primavera** es el período más adecuado para realizar esta ruta, ya que la composición de avifauna de estas zonas cuenta con muchas especies estivales. En **invierno**, con la llegada de las especies invernantes, sigue manteniendo su interés ornitológico. La belleza de los paisajes estepáricos y su fuerte contraste con los riveros hacen recomendable esta ruta en cualquier época, incluso en verano (si se evitan las horas centrales).

El escaso tráfico de estas carreteras nos permitirá que circulemos a escasa velocidad, siendo más fácil descubrir a las aves.

Deberemos evitar detenernos durante excesivo tiempo en el entorno de las colonias de nidificación (aguilucho cenizo, cigüeña blanca, cernícalo primilla, garcilla bueyera), siendo recomendable mantenernos a una distancia de seguridad para evitar molestias a las aves.



Otros valores ambientales y culturales

La visita a **Cáceres** es obligada, ciudad declarada como Patrimonio de la Humanidad, cuenta con casco histórico de gran belleza y en un excelente estado de conservación, además de ofrecer una variada oferta cultural.

Trujillo tiene también un importante atractivo turístico, pudiendo visitar en su casco histórico la judería, la Iglesia de San Martín, la Iglesia de Santiago, el Castillo árabe y también los museos de Pizarro y del Queso y el Vino.

En Cáceres también se puede visitar el *Centro de Educación Ambiental "Olivar de los Frailes"*, que dispone de amplia información sobre los espacios protegidos de la comarca. En la localidad de **Sierra de Fuentes** podemos visitar el *Centro de Recuperación de Fauna y Educación Ambiental "Los Hornos"*.

Textos: Atanasio Fernández García



Datos de interés (ZIR Llanos de Cáceres y Sierra de Fuentes, ZEPA Magasca y ZEPA Llanos de Trujillo)

ALOJAMIENTOS

ALDEA DEL CANO

CR VÍA DE LA PLATA
PLAZA MAYOR, 8
927383060 / 666431420

CÁCERES

H*** PALACIO DE ARENALES**

CN-521, KM.52, 100
927620490 / 927620491

H** A.H. AGORA**

C/ PARRAS, 25
927626360 / 927260456

H** EXTREMADURA HOTEL**

AVDA. VIRGEN DE GUADALUPE, 28
927629639

H** GRAN HOTEL DON MANUEL**

SAN JUSTO, 15
927215478

H** HOTEL CACERES GOLF**

CN-630, KM.558 (RESIDENCIAL CERES GOLF)
927234600

H** NH PALACIO DE OQUENDO**

PLAZA DE SAN JUAN, 11-13
927215800

H** PARADOR DE TURISMO DE CACERES**

ANCHA, 6
927211759

H** V CENTENARIO**

MANUEL PACHECO, S/N
927232200

H** CASA DON FERNANDO**

PLAZA MAYOR, 30
927214279 / 927627176

H** HUSA ALCANTARA**

AVENIDA VIRGEN DE GUADALUPE, 14
927223900

H ALFONSO IX**

MORET, 20
927246400 / 927246404

H DON CARLOS**

C/ DONOSO CORTÉS, 13-15
927225527

H DON JOSE**

PINTORES, 28
927240470 / 927213990

H IBERIA-PLAZA DE AMÉRICA**

HERMANDAD, 12
927210906

H NARANJOS, LOS**

ALFONSO IX, 12
927243508 / 927243512

H* ARA

JUAN XXIII, 3
927223958

H* ARABIA RIAD

PLAZA DEL DUQUE, 5
927220065 / 661304061

H* CASTILLA

RIOS VERDES, 3
927244404

H* IBERIA

PINTORES, 2
927247634

HS ALAMEDA**

PLAZA MAYOR, 33-3º
927211262

HS ALAMEDA PALACETE**

MARGALLO, 45
927211674 / 627474404

HS ARGENTINA**

SANGUINO MICHEL, 7
927222854

HS HERNAN CORTES**

FRAY BARTOLOMÉ DE LAS CASAS, 5
927243488

HS NEPTUNO**

AVDA. DE ALEMANIA, 19-1º
927236423

HS PLAZA DE ITALIA**

C/ CONSTANCIA, 12
927627294

HS ROSA, LA**

SANGUINO MICHEL, 8
927221750

HS* ALMONTE

GIL CORDERO, 6
927240925

HS* AL-QAZERES

CAMINO LLANO, 34
927227000 / 927626959

P AMADO

GENERAL MARGALLO, 61
927226329 / 927230402

P CARRETERO

PLAZA MAYOR, 22
927247482 / 927216122

P VIRGEN DE FATIMA

AVDA. VIRGEN DE LA MONTAÑA, 17, 2º IZQUIERDA
927211844

P ZURBARÁN

ROSO DE LUNA, 11
927210452

A LAS VELETAS

C/ MARGALLO, 36
927211210

A CIUDAD DE CÁCERES

AVDA. UNIVERSIDAD, S/N
927102001 / 927216109

AT CASA PINTADA "EL LIBRO"

PLAZA LAS CANTERÍAS, 7
695690556

AT CASAS PINTADAS URBANAS "EL CUADRO"

SANJUSTO, 45.
695690556 / 927626312

AT SALOR

PLAZA DE OBISPO GALARZA, 2
927246400

AT CACERES A

PLAZA DE LA CONCEPCIÓN, 19, BAJO
927225150 / 645895361

AT CACERES B

PLAZA DE LA CONCEPCIÓN, 19, 1º A
927225150 / 645895361

AT CACERES D

CALLE VALDES, 18 BAJO A
645895361

AT CACERES E

C/ VALDES, 18 BAJO B
645895361

AT CASA PINTADA CUM LAUDE

C/ MARGALLO Nº 102-A
927626312

AT CASA PINTADA LA PLAZUELA

C/ GODOY, 12 BAJO
695690556

AT CASA SIERPES

SIERPES, 2
927180072 / 659706336

AT CASAS DE LA JUDERIA

BARRIO DE SAN ANTONIO, 30
927220065

AT CIUDAD MONUMENTAL

PL. LA CONCEPCIÓN , 19, 2º B
927216306 / 627502749

CÁSAR DE CÁCERES

HS ENCINAS, LAS**

CARRETERA NACIONAL 630, KM. 543 (Apdo. 10)
927291228 / 927291260

HS RICHARDSON**

CTRA. NACIONAL 630, KM 541
927290001

CR LA ENCARNACIÓN

CAMINO DE LA ENCARNACIÓN S/N
927290701 / 630071070

SIERRA DE FUENTES

CR LAS AVUTARDAS

PLAZA DE COLON,12
927226233 / 652944335

TORREORGAZ

HS** PARADOR DE LOS LLANOS

C/ LA CRUZ,26 / 927205158

LA CUMBRE

HS** NAYA

AVDA. DE LA CONSTITUCION, 28
927331275 / 927331337

SANTA MARTA DE MAGASCA

HS** SANTA MARTA

PLAZA DE ESPAÑA, S/N
927284021 / 615936664

TRUJILLO

HR PATRICIO

PLAZA DEL CAMPILLO ,16
927659257

HR LAS HUERTAS

PALMERA, 1
927659209 / 650953137

HR VIÑA LAS TORRES

CAMINO DE BUENAVISTA S/N
927319350

H**** ISLA DEL GALLO

PLAZA DE ARAGÓN,2
927320243

H**** NH PALACIO DE SANTA MARTA

C/ BALLESTEROS,6
927659190 / 927323165

H**** PARADOR DE TURISMO DE TRUJILLO

PLAZA DE SANTA BEATRIZ DE SILVA, 1 / 927321350

H**** IZAN TRUJILLO

PLAZA DEL CAMPILLO, 1
927458900

H*** CIGÜEÑAS, LAS

AVENIDA DE MADRID, S/N
927321250 / 927321251

H*** VICTORIA

PLAZA DEL CAMPILLO, 22
927321819 / 927322962

H*** CASA DE ORELLANA

PALOMAS, 5-7
927659265

H** PERÚ

CTRA. DE MADRID, KM 251
927320745 / 927322599

H* JULIO

PLAZA CAMPILLO, 9

927321963 / 927659351

HS** CONDE DE LA ENCINA

Conde de la Encina, 16
927323176 / 699485286

HS** EL MIRADOR DE LAS MONJAS

PLAZA SANTIAGO, 2

927659223

HS** LEÓN

PLAZA DEL CAMPILLO, 23-25

927321792

HS** PAULINO

AVDA. MADRID, Nº 48
927659108 / 653994281

HS** EMILIA

PLAZA DEL CAMPILLO, 28

927320083 / 927321216

HS** SAN MIGUEL

SAN MIGUEL, 3
927322571

HS** HUESO

C/ ARQUILLO, 1

927322820

HS** HIGUERA, LA

Cañada Fria, s/n

927319041

HS** DOS ORILLAS

C/ CAMBRONES,6

927659079

HS* ESTACIÓN, LA

CARRETERA N-V, KM. 252
927321253

HS* VENTA DE MAGASCA

Apartado Correos nº 63
927320149 / 927320132

HS* JULIO

Plaza del Campillo, 13
927321963 / 675615736

HS* TRUJILLO

FRANCISCO PIZARRO, 4
927322274

HS* PAULINO II

AVDA. DE LOS QUINTOS, 35
679424767

HS* NURIA

PLAZA MAYOR, 27
927320907

HS* CADENA, LA

PLAZA MAYOR, 5
927321463

HS* BLASÓN

C/ SAN MIGUEL,19
927323406 / 619213608

HS* ORELLANA

C/ RUIZ DE MENDOZA,2
610819847 / 927320753

P CASA ROQUE

DOMINGO DE RAMOS, 30
927322313

P CRUCE, EL

CARRETERA N- V, KM. 240
927338304

P BONI

DOMINGO RAMOS, 11
927321604

P PLAZA MAYOR

PLAZA MAYOR,6
927322313

AT ARQUILLO

ARQUILLO, 2

629781541

AT CASA BALLESTEROS

C/ BALLESTEROS, 12B
927321695 / 627506855

CR EL RECUERDO

PAGO DE SAN CLEMENTE
927319349 / 609684719

CR SANTA TERESA

PAGO DE SAN CLEMENTE
927319203 / 658914355

CR LOS ÁLAMOS

PAGO DE SAN CLEMENTE
927319203 / 658914355

CR LOS TORREJONES

FINCA LOS TORREJONES
927490049 / 626747200

CR LAS CANTERAS

CTRA. DE TRUJILLO A MON-
ROY, KM. 6

609861315

PLASENZUELA

P MOLOKAY

TIENDA, 37
927331198

HR EL LABRIEGO

C/ TIENDA S/N
927313716 / 927313715

OFICINAS TURISMO

O.T. MALPARTIDA DE CÁCERES

MUÑOZ TORRERO, S/N
MALPARTIDA DE CÁCERES
927276723 / 927276723

CENTROS INTERPRETACIÓN

C.I. SOBRE EL MONUMENTO NATURAL

CTRA. BARRUECOS, S/N
MALPARTIDA DE CÁCERES
927276236

C.I. DEL AGUA EL

MOLINILLO
CTRA. BARRUECOS, S/N
MALPARTIDA DE CÁCERES
TEL.: 927276236



Localización y accesos

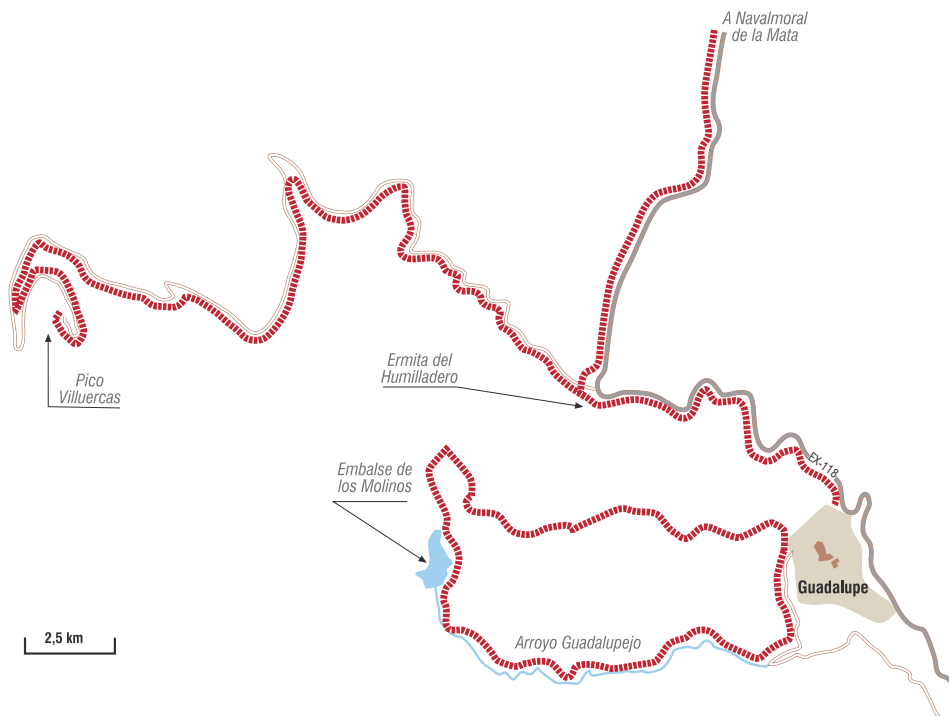
La Ruta se localiza en el macizo montañoso de la Sierra de Las Villuercas, situado en el sureste de la provincia de Cáceres. La ruta sugerida parte de la localidad de **Guadalupe**, a la que se puede acceder, por el norte, desde la A5 (Navalmoral de la Mata) por la carretera EX-118; por el sur, desde la N-430 por la EX-116 y la EX-102, por el este, desde la A5 (Miajadas) y por el oeste, desde Talavera de la Reina.



Descripción de la ruta

La ruta tiene una longitud total aproximada de 54 Km. ida y vuelta, en un recorrido mixto de asfalto y pistas forestales, desde la población de Guadalupe hasta el fin del itinerario sugerido. Está pensada para realizarla en coche y en una sola jornada, haciendo paradas y cortos recorridos en los puntos y lugares de observación más interesantes. El itinerario transcurre por hábitats variados. Inicialmente se adentra hacia los nacientes de los ríos Guadalupejo e Ibor, entre espesos sotos de alisos, fresnos, avellanos y chopos para ascen-

Esquema de la ruta y especies nidificantes



Sedentarias

Buitre negro / Buitre leonado / Águila perdicera / Carbonero garrapinos / Chova piquirroja

Estivales

Cigüeña negra / Alimoche / Abejero europeo / Culebrera europea / Aguililla calzada / Roquero rojo / Vencejo real

Invernantes

Acentor común / Acentor alpino / Camachuelo / Paloma torcaz

der, posteriormente, a las cotas de montaña del Pico Villuercas, el punto más elevado de la comarca, con 1601 m de altura.

Iniciamos el recorrido en la localidad de **Guadalupe**, tomando la pequeña carretera que se dirige hacia el viaducto de la línea de ferrocarril abandonado. Nos desviamos a nuestra derecha en el punto (X:0299392, Y: 4368912), que coincide con una pronunciada curva de herradura. Desde aquí nos adentramos

por un camino de tierra, remontando el **río Guadalupejo**, espacio natural protegido declarado Corredor Ecológico y de Biodiversidad. A nuestro paso descubrimos un soto fluvial muy bien conservado donde son abundantes los picos carpinteros: *pico picapinos*, *pito real* y *pico menor* y donde es posible observar el *mirlo acuático* en rápido vuelo sobre las corrientes, saltando entre las piedras o buceando en las aguas limpias y transparentes, tan necesarias para su supervivencia y que mantiene en estas sierras un pequeño núcleo. Además de sus valores naturales y paisajísticos, a nuestro paso disfrutaremos con la presencia de **molinos harineros, herrerías y batanes**, asociados a la prosperidad de Guadalupe y de su Monasterio, declarados Conjunto Histórico-Artístico y Patrimonio de la Humanidad, respectivamente. Llegaremos hasta el **embalse de los Molinos** desde el que se observa una magnífica vista del paraje conocido como **Los Hoyicios**, lugar de nacimiento del río Guadalupejo. En las peñas cuarcitasas de este paraje nidifican *buitre leonado*, *alimoche* y *halcón peregrino*. Continuaremos el camino para desviarnos a nuestra derecha en el punto (X:0296656, Y: 4370768). Desde aquí subiremos valdeando la sierra para admirar una de las vistas más espectaculares del recorrido: un mosaico de frondosos robledales de melojo, castañares, pinos negrales, quejigos y bosques riparios de alisos, fresnedas y choperas, paisaje que se hace aún más espectacular durante el otoño, cuando los árboles caducifolios se vuelven dorados. Durante la primavera y el verano es posible observar al *abejero europeo*, que cuenta en estas sierras con una pequeña población reproductora, que es, además, la más meridional de España. Continuaremos el camino hasta llegar a Guadalupe.

Desde aquí debemos tomar la carretera EX-118 con sentido hacia Navalmoral de la Mata para desviarnos a nuestra izquierda en el punto (X:0297920, Y: 4371232) y tomar el camino conocido como “**la Carrera del Caballo**”. Esta preciosa ruta discurre junto al **río Ibor** por el **Camino Real**, camino secular de peregrinación de Madrid a Guadalupe. Merece la pena una visita al cercano **Humilladero**, ermita de estilo mudéjar donde se arrodillaban los peregrinos al ver por primera vez el Monasterio de Santa María de Guadalupe.

Recomendamos avanzar con el coche y aparcarlo junto al aserradero situado

Castillo de Cabañas del Castillo



en el punto (X:02979900, Y: 4372083), para continuar a pie junto a la orilla del Ibor, donde es posible observar -o escuchar- al **Mosquitero papialbo**, restringido en Extremadura a las cumbres del Sistema Central, Villuercas y Sierra de Tentudía. También, otras especies de aves típicas de bosques caducifolios y sotos: *oropéndola*, *escribano soteño*, *Ruiseñor común*, *Arrendajo*, *Mito*... Con un poco de suerte veremos algunas especies endémicas como la *rana patilarga* y el *lagarto verdinegro* además de *corzos*, que nos lastrarán desde la espesura de los castaños.

Regresaremos a nuestro vehículo cuando el camino acabe apartándose del río. Desde aquí regresaremos al punto de partida para tomar la estrecha carretera que asciende hacia la base militar (hoy abandonada) y punto más alto de la comarca: El **Pico Villuercas** (1.601 m). Durante el ascenso se hace patente la alternancia de la vegetación, donde las masas forestales de castaños, pinos, melojares, quejigos y mostajos son progresivamente sustituidos por enebros, piornos y brezos de montaña, allí donde las condiciones de vida son más hostiles para la vegetación. Igualmente, nos llamará la atención la belleza geológica de sus paisajes y su relieve singular, denominado **relieve Apalachense**, una peculiar sucesión de valles y sierras paralelas, donde se observan multitud de plegamientos, fallas y roquedos residuales, hábitat ideal de nidificación para numerosas especies: *buitre leonado*, *águila azor-perdicera*, *águila real*, *halcón peregrino*, *cigüeña negra*, *alimoche*, *búho real*...

Como curiosidad cabría reseñar que el camino de ascenso a la cumbre constituye la divisoria de aguas entre las cuencas del Tajo y Guadiana de tal forma que las corrientes que vierten hacia nuestra izquierda pertenecen al Guadiana (ríos Guadalupejo, Ruecas, Gargáligas...) y las de nuestra derecha, al Tajo (ríos Viejas, Ibor, Almonte...)

En el punto (X:0295440, Y: 4371720), dejaremos el coche aparcado a nuestra izquierda para visitar el **"Pozo de la Nieve"**. Este pozo, de grandes dimensiones y excavado en la roca, se rellenaba con hielo durante el invierno a fin de conservar los alimentos y las medicinas del Monasterio y la Puebla de

Halcón peregrino



Guadalupe. Desde aquí se divisan los paisajes inmensos del valle del río **Guadalupejo** y las **Rañas de Cañamero**.

Llegados a la cumbre no resultará difícil observar las especies características de los matorrales y roquedos de montaña, entre otras: *collalba negra*, *colirrojo tizón*, *acentor común*, *acentor alpino*, *roquero solitario* y el *roquero rojo*, un reproductor estival muy escaso y que en Villuercas nidifica sólo en estas cumbres. También, los carruseles estridentes de los *vencejos reales*, una especie que cuenta en estas sierras con sus mejores zonas de cría y la algarabía de los bandos de *chova piquirroja*, ave de distribución irregular y localizada en nuestra región.



Buitre negro



Valores ornitológicos

Dada la diversidad de hábitats, son muchos y variados los valores ornitológicos de este recorrido. Destacan los reproductores estivales como el *abejero europeo*, la *cigüeña negra*, el *aguililla calzada*, la *culebrera europea*, el *roquero solitario*, el *vencejo real* y el *alimoche*.

Las masas forestales caducifolias son el hábitat ideal para aves nocturnas como el *cárabo* y en los pinares existen núcleos aislados de *carbonero garrapinos*. En los bosques de montaña mejor conservados es frecuente el *mosquitero papialbo* y el *pico menor*. En las peñas y farallones rocosos nidifican el *halcón peregrino*, *águila real*, *águila*, *azor-perdicera*, *búho real* y el *buitre leonado*, entre otras especies. En las cumbres, entre las rocas y los matorrales rastreros numerosas especies como la *collalba negra*, el *colirrojo tizón*, el *acentor común*, el *acentor alpino*, el *roquero solitario* y el *roquero rojo*. El *águila imperial*, que aún no se reproduce de forma estable en esta comarca, comparte el hábitat con otra gran ave carroñera, el *buitre negro*, que empezó a nidificar en estas sierras de forma regular hace algo más de una década en lo que parece ser una expansión desde las colonias de Monfragüe. Actualmente, las parejas nidifican en los enclaves más septentrionales de la comarca, dando casi continuidad espacial a las colonias de Monfragüe.



Fenología de la ruta

Puede realizarse en cualquier época del año. La primavera es la estación más animada, con buenas temperaturas durante el día y el retorno de las aves estivales: *cigüeña negra*, *alimoche*, *aguillilla calzada*, *culebrera europea*, *abejero europeo*... La primavera es también el periodo reproductor, y como recomendación general para todas las rutas no debemos salirnos del itinerario establecido. Así evitaremos perturbaciones a las aves durante este periodo sensible. A pesar de tratarse de una zona montañosa en parte de su recorrido, el verano es muy caluroso, así que nos hidrataremos y nos protegeremos convenientemente del sol, evitando las horas centrales del día que son, por otra parte, las menos favorables para observar aves. Durante el otoño, el color de los caducifolios con sus tonos dorados y amarillos marca cultural y paisajísticamente esta comarca.



Otros valores ambientales y culturales

Villuercas destaca paisajísticamente por su geomorfología singular, una sucesión de valles y sierras paralelas que dan lugar al denominado **relieve apalachense**. En su macizo montañoso y sus extremos podemos encontrar infinidad de **relieves residuales**, **pliegues geológicos**, **yacimientos fosilíferos**, **pedreras** y **rañas**, entre otros.

El área cuenta con interesantes endemismos y valores botánicos, como numerosas especies de **orquídeas forestales**, árboles relictos, como el singular **Loro** (*Prunus lusitanica ssp. lusitanica*), superviviente de la vegetación de los climas templados del Terciario. Destaca la extraordinaria riqueza de especies de **mariposas** y **libélulas**, bioindicadores de la calidad y diversidad del medio natural de la comarca.

Sin lugar a dudas, Guadalupe con su **Monasterio**, declarado Patrimonio de la Humanidad por la UNESCO en 1993 y su **conjunto Histórico-Artístico**, destaca sobre el conjunto de poblaciones de la comarca.

En las cumbres y enclaves estratégicos, existen numerosos **poblados prerromanos** y **castillos** que formaron la línea defensiva del valle del Tajo durante la Reconquista.

Las sierras conservan uno de los conjuntos de **arte rupestre esquemático** más valiosos de Extremadura, con más de 90 emplazamientos con pinturas rupestres localizadas en abrigos, pequeñas cuevas y rocas expuestas al aire libre. En Cañamero existe la llamada Cueva Chiquita o de Álvarez, acondicionada para su visita. Algunos abrigos de Berzocana están señalizados y cuentan con paneles informativos e interpretativos.

Textos: Víctor Manuel Pizarro Jiménez



Datos de interés (ZEPA de las Villuercas y Valle del Guadarranque)

ALOJAMIENTOS

ALÍA

H* VALMAYOR

CARRETERA EX-102, PARC. 91.
POL. 21
927366515 / 927366270

P GARCÍA

PANTANO DE CIJARA
927366475

P MONTERO, EL

AVDA. LUIS CHAMIZO, 40
927366011

CR EL ESTRECHO DE LA PEÑA

CTRA. EX.102, KM.92,300
927366289 / 616683486

ATR EN PLENA SIERRA

LA CALERA
616683486

ALDEACENTENERA

ATR LA CORAJA

HERNAN CORTES,99
927314129 / 676098523

AT CRISTINA

LIBERTAD, Nº 7
927419028 / 653068019

BERZOCANA

HR REAL VILLA DE BERZO-CANA

PLAZA DE ESPAÑA,15
927150052 / 927150139

CR EL RINCÓN DE LOS CEREZOS

FINCA SOLANA DEL CUERVO
927195001 / 690667582

CR FINCA LA SIERRA

FINCA LA SIERRA (CASA RURAL)
669264449 / 676806861

ATR FINCA LA SIERRA

FINCA LA SIERRA
669264449 / 676806861

CABAÑAS DEL CASTILLO

CR LA PEÑA

PLAZA DE JUAN URETA, 8
927151067 / 620254612

CR PUERTA SOLANA

C/ LOS POSITOS,4
927150225

CR LA COSTANA

FINCA LOS CONCEJILES
927151626

CR LA JARA DE LAS VILLUERCAS

CALLE ESTRECHA, 2
927151009 / 676631137

ATR EL NIDO DE LA COLLALBA

Plaza Juan de Ureta,13
927151009 / 676631137

AT LA PEÑA

C/ CUESTA, 2,4,6,8
927151067 / 620254612

CAÑAMERO

H RUIZ**

PABLO GARCIA GARRIDO, 2
927157125 / 927157075

CR EL TALLER DE BENITO

C/ALCORNOCAL, 2
927369471 / 646951533

ATR CANCHO DEL FRESNO

UMBRÍA DEL COLMENAR
680452006 / 659230881

ATR LA ALBERGUERÍA

CRTA. EX102 KM. 61,700
902193014 / 670432681

ATR CANDELA

PARAJE "HORCAJO" PARECELA
97 POL. 4
653673373 / 927195316

CARRASCALEJO

CR LA CASA DEL

PRACTICANTE

GARCIA TAFALLA, 14
689037634

ATR CARRASCALEJO R

USTICO

CTRA. DE NAVATRASIERRA S/N
927555058 / 927555200

CASTAÑAR DE IBOR

HS SOLAIRE**

CTRA. DE GUADALUPE, 29
927554125 / 927554125

HR LAS MOZAS

AVDA. DE GUADALUPE, 10
927554387

CR AMANECER

C/ EUROPA,17
927554730 / 927554733

CT LOS IBORES

CRTA. GUADALUPE-NAVALMORAL DE LA MATA KM 30
927554654 / 927554654

DELEITOSA

CR LLANO DEL PINO

CTRA. RETAMOSA, KM. 650
659962323

FRESNEDOSO DE IBOR

HR LOS IBORES

C/ CALVO SOTELO,21-23
927575251 / 927575238

CR CASA GRANDE

C/ CALVO SOTELO, 13
927575382 / 679818120

ATR ALVAREZ

C/PRIMO DE RIVERA,8
927575346

GUADALUPE

HR ATALAYA

CTRA. DE NAVALMORAL, S/N
927154322 / 927154226

HR POSADA DEL RINCÓN

PLAZA DE SANTA MARÍA DE GUADALUPE,11
927367114

H** PARADOR DE TURISMO ZURBARÁN**

MARQUES DE LA ROMANA, 12
927367075

H HISPANIDAD**

BLAS PEREZ, 1
927154210

H** HOSPEDERÍA DEL REAL MONASTERIO

PLAZA DE JUAN CARLOS I
927367000

HS** ALBA TARUTA

EL CHORRO GORDO, 2
927154444 / 927367301

HS** ALFONSO XI

ALFONSO ONCENO, 21
927154287

HS** CEREZO II

PLAZA SANTA MARIA DE GUADALUPE, 33
927154177

HS** ISABEL

NUOVA DE LOS CAPELLANES, 10

927367126 / 676233675

HS** LUJUAN

GREGORIO LOPEZ, 21
927367170

HS** POLKY

AVENIDA ALFONSO XI, 26
927367057 / 927367375

HS* ALTAMIRA

LA CRUZ, 4
927367493 / 927154265

HS* CEREZO

GREGORIO LOPEZ, 12
927367379

HS* ISABEL

PLAZA SANTA MARIA DE GUADALUPE, 13
927367126

HS* TARUTA

ALFONSO ONCENO, S/N
927367301 927154144

CR BAÑOS

ALFONSO MORENO, 25
649857541 / 646247383

CR LA CLARA

PLAZA DE SANTA MARIA, 44
927154067 / 665818001

CR ABACERIA

C/ NUEVA, 22
927154282 / 650208405

CR LOS CHORRANCOS

CUARTEL, 9
675954106

CR MOLINO EL BATÁN

CAMINO DEL MATO KM 7
927154184 / 927154287

AT PISCINA SILOE

CARRETERA DE VILLANUEVA, S/N

927367139 / 927367028

C LAS VILLUERCAS-GUADALUPE

CARRETERA VILLANUEVA (HUERTA DEL RIO)
927367139 / 927367561

NAVEZUELAS

HS** J.B.

AVDA. DE EXTREMADURA, 66
927151800 / 927151688

CR VALLE DEL ALMONTE

C/ ROTURAS 7 A
927151624 / 650923739

VILLAR DEL PEDROSO

CR LAS LUCIAS

FINCA LAS LUCIAS, CTRA. GUADALUPE, S/N

(NAVATRASIERRA)
927198626 / 629784609

CR EL PEDROSO

PLAZA DEL AYUNTAMIENTO, 7
607943314 / 648113786

OFICINAS TURISMO

O.T. GUADALUPE

PZ. STA. M^ª DE GUADALUPE

GUADALUPE

TEL.: 927154128

FAX: 927154128

CENTROS INTERPRETACIÓN

C.I. SOBRE EL MONUMENTO NATURAL Y

LA COMARCA

CTRA. DEL CAMPING, S/N

CASTAÑAR DE IBOR

TEL.: 927554635

H: HOTEL / HA: HOTEL APARTAMENTO / HS: HOSTAL / P: PENSIÓN / AT: APARTAMENTO TURÍSTICO / CR: CASA RURAL
ATR: APARTAMENTO RURAL / HR: HOTEL RURAL / A: ALBERGE / CT: CAMPING

Vencejo común





Localización y accesos

El *Río Guadiana* a su paso por la ciudad de **Badajoz** se encuentra embalsado por un azud, una pequeña presa de regulación que mantiene su cauce con un nivel prácticamente constante. Aguas abajo del azud el *Río Guadiana* recupera su naturalidad y después de un tramo 6,5 km desemboca en su margen derecha el *Río Caya*. Los accesos a ambas orillas del río son desde Badajoz.



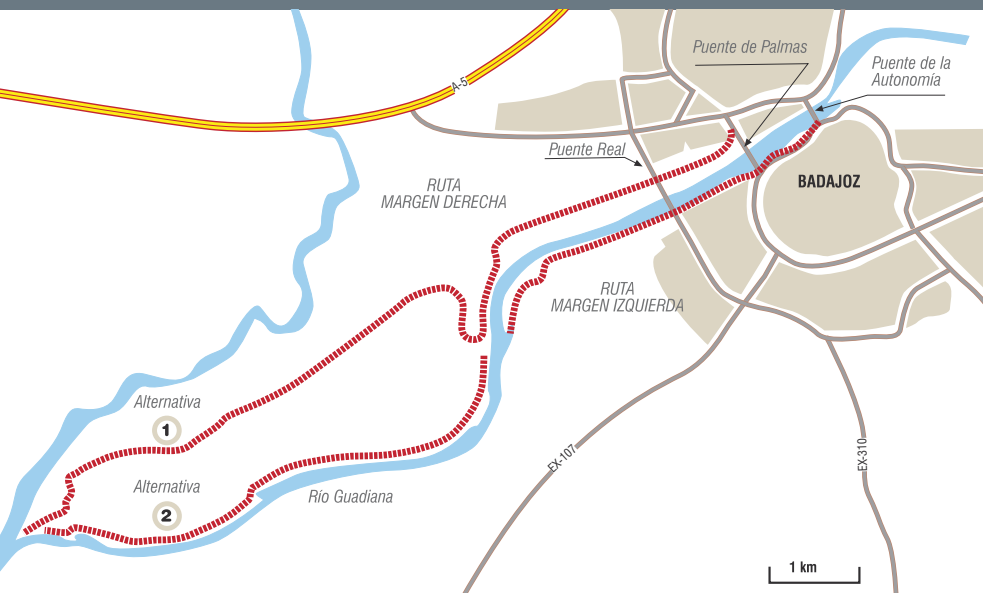
Descripción de la ruta

Para realizar un recorrido ornitológico por el *Río Guadiana* podemos optar por cualquiera de las dos orillas, ya que ambas cuentan con buenos accesos y tendremos muchas posibilidades de observar aves.

RUTA POR LA MARGEN IZQUIERDA

Tramo 1. El recorrido tiene su inicio en el **Puente de la Autonomía**, que es el primero de los cuatro puentes sobre el *Guadiana* a medida que avanzamos

Esquema de la ruta y especies nidificantes



Sedentarias

Garcilla bueyera / Garceta común / Garza real / Focha común / Ánade real / Andarríos chico

Estivales

Carricero común / Carricero tordal / Avión zapador / Abejaruco / Martinete / Avetorillo

Invernantes

Gaviota sombría / Gaviota reidora / Agachadiza común / Cormorán grande

En Paso

Garcilla cangrejera / Andarríos bastardo / Águila pescadora / Bisbita ribereño alpino

aguas abajo. Se accede sin problemas desde cualquier punto de la ciudad por ser una de las principales vía de salida hacia Cáceres por la carretera EX-100 a través de la Ronda de la Circunvalación. La entrada al puente se localiza en la confluencia de las calles Suárez Figueroa, Morales, San Atón y Joaquín Costa, donde encontraremos una rotonda presidida por la inconfundible escultura de "Los Tres Poetas". Desde el puente disfrutaremos de unas excelentes vistas de un tramo del río donde se estrecha su cauce y coincide con la desembocadura del Río Rivillas por la margen izquierda y el Río Gévorra por la derecha, un poco más arriba. También son excelentes las panorámicas de la *Alcazaba árabe* y del *Casco Antiguo de Badajoz*. Desde la cabecera del

puente podemos recorrer cómodamente la orilla accediendo a un tramo de más 800 m que se encuentra perfectamente acondicionado para su uso peatonal y recreativo (bancos, terrazas, miradores, zonas ajardinadas), ofreciendo magníficas vistas al río y aislándonos por completo del ajetreo de la ciudad. Avanzaremos por este paseo hasta llegar al **Puente Viejo** o **Puente de Palmas**, situado frente a **Puerta Palmas**, una puerta monumental que formaba parte de la muralla que antiguamente rodeaba la ciudad y uno de los símbolos de identidad de Badajoz. El Puente Viejo es peatonal, por lo que es perfecto para la observación de las aves desde una perspectiva privilegiada y es posible ver numerosas especies en el agua y en la densa vegetación de las orillas, así como aves en vuelo recorriendo el río. Después proseguiremos el recorrido paralelo a la orilla hasta llegar al **Puente de la Universidad** (el tercer puente), donde finaliza el tramo peatonal y comienza un estrecho sendero que se adentra en los sotos fluviales a lo largo de 1 km. El sendero finaliza en el **Puente Real** (el cuarto puente), fácilmente reconocible por sus pilares centrales de más de 80 m de altura y las tirantas radiales de sujeción. En este punto termina en primer tramo por la orilla izquierda, con una longitud de 1,9 km y que debe realizarse íntegramente a pie.

Tramo 2. En el cruce de la calle del Paseo Fluvial y la Avenida del Guadiana, parte un camino de tierra que pasa por debajo del **Puente Real** y que después de 250 m se une a una pista asfaltada que discurre paralela al río. La pista tiene una longitud de 1.800 m y finaliza en una rotonda situada después del edificio del **Club de Piragüismo** de Badajoz. Este recorrido puede realizarse en coche, haciendo paradas para avistar aves con el telescopio o realizar itinerarios cortos. También es posible hacer el mismo trayecto a pie siguiendo un sendero existente entre la pista asfaltada y la orilla del río, que nos permite estar más cerca del agua y de la vegetación de ribera. Desde la rotonda parte un camino de tierra de unos 270 m de longitud que nos conduce hasta el muro del azul, donde encontraremos un excelente mirador para contemplar las aves. La ruta puede finalizar aquí o podemos proseguir a pie por un camino de tierra aguas abajo.

RUTA POR LA MARGEN DERECHA

En la Avenida de Elvas, circulando en dirección a Portugal, en el trayecto entre el Puente de la Universidad y el Puente Real encontraremos una rotonda en la que tomaremos la tercera salida (dirección "*Cañada Sancha Brava*") hasta llegar a un cruce donde giraremos a la derecha. Siguiendo esta carretera pasaremos primero por un pequeño túnel y 1.250 m después encontraremos un camino de tierra a la izquierda que nos conduce a una pista asfaltada que recorre la orilla del río para terminar en el muro del azul. Desde aquí podemos optar por dos alternativas. La primera es continuar aguas abajo por un camino de tierra en buen estado que va paralelo a la orilla a lo largo de unos 7

km, hasta llegar a la desembocadura del *Río Caya*. La otra posibilidad sería tomar la pista de tierra se sale del azud y que conduce hasta la carretera asfaltada (dejando a la izquierda una fábrica de jamones). Desde este punto seguiremos la carretera hasta cruzar un pequeño vado, momento en el que la carretera se convierte en una pista de tierra. Sin desviarnos en ningún momento de la pista, y tras recorrer 1.250 m, llegaremos a una bifurcación donde tomaremos el camino que se dirige a la izquierda, que nos conduce de nuevo hasta las orillas del Río Guadiana y un poco después a la desembocadura del Río Caya. La otra posibilidad sería tomar la pista de tierra se sale del azud y que conduce hasta la carretera asfaltada (dejando a la izquierda una fábrica de jamones). Desde este punto seguiremos la carretera hasta cruzar un pequeño vado, momento en el que la carretera se convierte en una pista de tierra. Sin desviarnos en ningún momento de la pista, y tras recorrer 1.250 m, llegaremos a una bifurcación donde tomaremos el camino que se dirige a la izquierda, que nos conduce de nuevo hasta las orillas del *Río Guadiana* y un poco después a la desembocadura del *Río Caya*.



Valores ornitológicos

El **Azud** del Río Guadiana está declarado como **Zona de Especial Protección para las Aves (ZEPA)** debido a su importancia para numerosas especies de aves. Uno de sus principales atractivos son las colonias de reproducción de garzas, en las que se congregan más de 2.000 parejas de *garcillas buayeras* y *garcetas comunes*, acompañadas de otras especies como el *martinete*, *ci-güña blanca* y *garza real*. La colonia principal se encuentra justo aguas abajo del azud, sobre los árboles de varias islas situadas en medio del cauce. Otras colonias de menor tamaño se encuentran dispersas en varias zonas del río entre el azud y el **Puente Viejo**, también en islas arboladas. Desde marzo hasta mediados de julio estos lugares son espectaculares debido a la multitud de aves que cubren los árboles y por su incesante actividad, mucho mayor a partir de que nacen sus pollos. La población nidificante de *martinete* se considera una de las más importantes a nivel regional. El resto del año estos lugares también acogen dormideros comunales de *garcillas buayeras* y *garcetas comunes* que concentran a miles de aves y que comparten con grandes bandos de *grajillas* y *estorninos negros y pintos*.

En este tramo del Río Guadiana también es posible observar otras tres especies de *garzas* de gran interés, como es el caso de la *garza imperial* (nidificante en los densos carrizales de las orillas), la *garcilla cangrejera* (más frecuente en paso e incluso en invierno) y la *garceta grande* (cada vez más habitual en la zona).

A finales de agosto ya empiezan a llegar los primeros *cormoranes* grandes al río y su población va aumentando hasta alcanzar su momento máximo en invierno. Pueden verse en muchos tramos del río pescando o soleándose, siendo el Puente Viejo un lugar muy recomendable para observarlos a placer. En una isla situada a unos 1.200 m aguas abajo del **Puente Real** se localiza el principal dormitorio de *cormoranes grandes*, que concentra a varios cientos de ejemplares. El lugar se reconoce fácilmente por estar todas las ramas de los árboles teñidas de blanco a consecuencia de la concentración de excrementos y es visible desde ambos lados del río.

La vegetación de las orillas es especialmente exuberante entre el azud y la desembocadura del *Río Caya*, donde el cauce recupera su aspecto más natural, existiendo densos bosquetes de sauces donde nidifican aves como *oro-péndola*, *pájaro moscón*, *ruiseñor común*, *ruiseñor bastardo*, *zarcero común*, *chochín*, *mito* o *pinzón vulgar*.

Los carrizales, con frecuencia mezclados con sauces, constituyen otro de los hábitats más interesantes para las aves, aunque por su densa cobertura resulta más fácil escuchar sus cantos que observarlas. Durante el período reproductor son frecuentes especies como *avetorillo común*, *rascón*, *polla de agua*, *carricero tor-dal*, *carricero común*, *bengalí rojo* o *pico de coral*. En invierno destaca la presencia de *pechiazul* y *mosquitero común*. Existen varias citas de calamón en la zona de azud.

En las aguas abiertas situadas entre el **Puente de la Autonomía** y el muro azud destaca la presencia de diferentes especies de anátidas, como *ánade real*, *pato cuchara*, *ánade friso* o *focha común*. En verano, coincidiendo con su paso migratorio, el *águila pescadora* recorre las aguas más profundas intentando capturar peces. Otras especies muy representativas de los tramos de aguas poco profundas e islas que veremos sin dificultad son *lavandera blanca*, *lavandera cascadeña*, *andarríos chico*, *andarríos grande*, *cigüeñuela* y *agachadiza común* (en invierno).

También merece destacar las aves que nidifican en los taludes arenosos del río, como es el caso del *avión zapador*, *el abejaruco* o el *martín pescador*, estando

Garcilla bueyera



Dormitorio de Cormorán grande



algunas de sus colonias más importantes en las graveras cercanas a la carretera que conduce a **Río Caya**.

Sin lugar a dudas, los dos miradores situados en ambos extremos del muro del azud y el tramo situado aguas abajo, son las zonas de mayor interés de la ruta. En días de fortuna podemos llegar a ver más de 15 especies diferentes sólo en el muro del azud.

En invierno, a medida que avanza el día, el azud se convierte en un lugar de concentración de *gaviotas sombrías*, congregando en ocasiones a más de 2.000 individuos, acompañadas también por *gaviotas reidoras*.

El **Puente Viejo** acoge a una importante colonia de *avión común* y también a varias parejas de *vencejo real*, siendo todo un espectáculo verlos volar a escasa distancia.



Fenología

En **primavera** es recomendable visitar las zonas donde se encuentran las colonias de *garzas*, así como los sotos fluviales, en los que los cantos de numerosas especies hacen muy entretenidas las rutas. En **invierno** deben visitarse los dormideros de *cormoranes* y *garcillas*. Cualquier época es buena para ver aves en el entorno del azud.



Otros valores ambientales y culturales

La ciudad de Badajoz ofrece una excelente oferta cultural que puede compaginarse con los recorridos ornitológicos. Recomendamos recorrer la **Alcazaba árabe** y la **Plaza Alta**, el lugar más emblemático del casco histórico. También pueden visitarse el **Museo Extremeño e Iberoamericano de Arte Contemporáneo** (MEIAC), el **Museo Arqueológico Provincial** de Badajoz o el **Museo de la Ciudad “Luís de Morales”**.

Recorriendo las calles de Badajoz pueden descubrirse muchos de sus valores patrimoniales, como los baluartes de la muralla defensiva que antiguamente rodeaba la ciudad, sus principales puertas de entrada (**Puerta de Mérida**, **Puerta Palmas** y **Puerta Pilar**), las casas mudéjares, iglesias y conventos, sus numerosas plazas y parques, etc..

Siempre será un acierto planificar la vista a la ciudad coincidiendo con las principales fiestas, como la **Feria de San Juan** (24 de junio), los desfiles procesionales **Semana Santa**, la celebración los **Carnavales** (entre los más populares y divertidos de España) o la conmemoración de la fundación de Badajoz por los árabes mediante el **Festival Al-Mossassa Batalyaws** (entre septiembre y octubre).

Textos: Atanasio Fernández García



Datos de interés (ZEPA Azud de Badajoz)

ALOJAMIENTOS

BADAJOZ

H*** GRAN HOTEL CASINO DE EXTREMADURA**

AVDA DÍAZ AMBRONA, 13
924284402 / 924275175

H** LOS JARDINES DE LAS BOVEDAS**

AUTOVIA MADRID-LISBOA
PK.405.715
924286035

H** AC BADAJOZ**

AVDA DE ELVAS S/N
924286247 / 924286248

H** ZURBARÁN**

PASEO CASTELAR, 1
924001400 / 924220142

H** BADAJOZ CENTER**

AVDA DAMIAN TELLEZ LA-FUENTE, S/N

924212000 / 924212002

H* ACUAREL**

CTRA.BADAJOZ-GRANADA, K. 65
924239606 / 924241620

H* LISBOA**

AVDA. DE ADOLFO DÍAZ AMBRONA, 13

924272900 / 924272250

H* RIO**

AVDA. A. DÍAZ AMBRONA, 13
924272600 / 924273874

HS DON PACO**

CALLE SANCHEZ DE LA ROCHA, 7
924286415

HS CERVANTES**

CALLE TRINIDAD, 2
924223710 / 924222935

HS CONDEDU**

CALLE MUÑOZ TORRERO, 27
924207247 / 924207248

HS GONGORA**

C/ DOBLADOS, 17

924223710 / 924235962

HS SAN MARCOS**

MELÉNDEZ VALDÉS, 53

924229518 / 924229250

HS* DE LAS HERAS

CALLE PEDRO DE VALDIVIA, 6
924224014 / 924224014

HS* NIZA

CALLE ARCO AGÜERO, 34
924223173 / 924200584

HS* NIZA II

CALLE ARCO AGÜERO, 45
924223173 / 924200584

HS* VICTORIA

CALLE LUIS DE CAMOENS, 3
924271662 / 924277551

HS* HOSTAL BADAJOZ

C/ GENERAL EMILIO MOLA VIDAL, 5

924247402

HS* TITTY TWISTER

N-432, KM 11.200
924275841

HS* PLAZA DE ESPAÑA

CALLE ZURBARAN, 2-1º
924222005

HS* PINTOR

CALLE ARCO AGÜERO, 26
924224228 / 924233345

P GALICIA

AVENIDA ADOLFO DIAZ AMBRONA, 24

924271902 / 924271902

HA* ASCARZA**

Castillo Puebla de Alcocer, 28
924286370 / 924286371

GUADIANA

DEL CAUDILLO

P MARI LOLI

PLAZA DEL PARQUE, 3
924471080

PUEBLONUEVO

DEL GUADIANA

H* LA FINCA

CARRETERA BADAJOZ -MONTILJO K. 22

924140718

VALDELACALZADA

HS VELASCO**

CALLE CALZADA, 26
924447109 / 924447109

VILLAFRANCO

DEL GUADIANA

H** CONFORTEL**

BADAJOZ

CARRETERA N-V, KM 393
924443711 / 924443708

H: HOTEL / HA: HOTEL APARTAMENTO / HS: HOSTAL / P: PENSIÓN / AT: APARTAMENTO TURÍSTICO / CR: CASA RURAL
ATR: APARTAMENTO RURAL / HR: HOTEL RURAL / A: ALBERGE / CT: CAMPING



Focha común



Garceta común



Embalse de Cornalvo

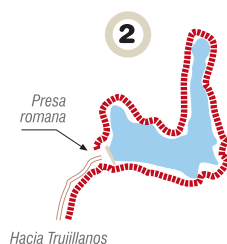
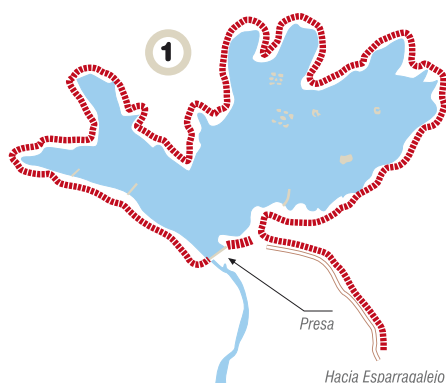


Localización y accesos

Esta ruta se encuentra en el corazón del **Parque Natural de Cornalvo**, situado entre las Vegas del Guadiana y las estribaciones de las Sierras de San Pedro y Montánchez. Los términos municipales que recorre son los de Mérida y Trujillanos (Badajoz).

Se recomienda acceder desde la Autovía de Extremadura (E-90) hasta llegar a localidad de **Trujillanos**, tomando la salida 334 (dirección Madrid) o la salida 325 (dirección Mérida). Antes de entrar en Trujillanos encontraremos una rotonda en la que tomaremos la primera salida a la derecha, que nos lleva directamente hasta el **Embalse de Cornalvo**.

Esquema de la ruta y especies nidificantes



2,5 km

CORNALVO

Sedentarias

Trepador azul / Agateador común / Picogordo / Pico menor

Estivales

Cigüeña negra / Ruiseñor común / Zarcero común / Águila calzada / Milano negro

Invernantes

Acentor común / Camachuelo / Paloma torcaz / Cerceta común / Ánade friso

En Paso

Papamoscas gris / Papamoscas cerrojillo / Colirrojo real

LOS CANCHALES

Sedentarias

Garcilla bueyera / Garza real / Somormujo lavanco / Focha común / Ánade real / Andarrios chico / Chorlito chico

Estivales

Charrancito / Pagaza piconegra / Cigüeñuela / Canastera / Fumarel cariblanco

Invernantes

Gaviota sombría / Gaviota reidora / Grulla común / Ánade rabudo / Ánade silbón / Ánsar común

En Paso

Espátula / Correlimos zarapitín / Correlimos gordo / Archibebe claro / Chorlito gris / Vuelvepedras / Andarrios bastardo / Águila pescadora

*Mochuelo**Garza real*

Descripción de la ruta

La ruta ornitológica parte del Centro de Interpretación del Parque Natural de Cornalvo, lugar de vista obligada y donde podremos obtener información adicional sobre este espacio protegido y otras posibles rutas. Desde el Centro de interpretación, tras recorrer 7 km aproximadamente, encontraremos un desvío a la derecha que nos conduce hasta la **Presa** del Embalse de Cornalvo. Si hemos llegado hasta este lugar en coche, deberemos aparcar antes de acceder a la presa y continuar desde aquí a pie. La ruta recorre el perímetro del embalse, siempre siguiendo senderos y caminos. Comenzaremos cruzando el muro de la presa, continuando por un sendero que discurre inicialmente por un denso alcornocal y prosigue por zonas más abiertas con vistas al embalse. Después de recorrer unos 2.800 m habremos llegado hasta la cola del embalse, habiendo completado casi la mitad del recorrido y comenzaremos el retorno hacia el punto de partida. Desde la cola hasta el muro de la presa la ruta discurre por un camino en buen estado y que en todo momento sigue un trazado paralelo al embalse. El recorrido a lo largo del perímetro del embalse tiene una longitud de 6.800 m, aunque cuando baja el nivel del agua pueden tomarse caminos alternativos y acortar distancias, especialmente en el tramo de cola.



Valores ornitológicos

El Parque Natural de Cornalvo fue uno de los primeros espacios en ser declarados como Zona de Especial Protección para las Aves (ZEPA) en Extremadura, con la denominación de “Embalse de Cornalvo y Sierra Bermeja”.

Desde el Centro de Interpretación hasta el Embalse de Cornalvo los hábitats predominantes son los cultivos de cereal de secano, los olivares y las dehesas abiertas de encinar, por lo que es posible observar especies que más adelante no encontraremos. A 2,3 km del inicio llegaremos a un puente que cruza el **Río Albarregas** donde existe una densa arboleda y merece la pena detenerse a observar las aves. En verano suelen quedar charcones de agua que atraen a numerosas especies para beber (*currucas*, *páridos*, *fringílicos*, *aláudidos*). En los cultivos de cereal y en los pastizales que se extienden desde el puente hasta llegar al **Cortijo de Campomanes** hay posibilidades de ver *aguilucho cenizo*, *elanio azul*, *mochuelo común*, *alcaraván*, *sisón*, *alcaudón real*, *buitrón* y *cogujada montesina*.

Al llegar a la presa es conveniente disponer de un telescopio, ya que las aves acuáticas suelen estar en el centro del embalse. Las especies más frecuentes son *ánade real*, *pato cuchara*, *cerceta común*, *ánade friso*, *ánade rabudo*, *ánade silbón*, *focha común*, *garza real*, *garceta común*, *somormujo lavanco*, *zampullín chico*, *cormorán grande*, *gaviota sombría*, *gaviota reidora* y *chorlitejo chico*. Con suerte, se puede observar a la *cigüeña negra* alimentándose en sus orillas, una de las aves emblemáticas de este espacio protegido. En las zonas menos profundas (islas, ancones y cola) pueden verse varias especies de *limícolas*, siendo su diversidad mucho mayor durante el paso migratorio postnupcial (de julio a octubre), destacando la presencia de *cigüeñuela*, *archibebe común*, *correlimos común*, *correlimos zarapitín* y *chorlitejo chico*. Al final de la presa comienza un sendero que se adentra dentro de un densa ladera de alcornocal donde pueden observarse especies típicamente forestales como *trepador azul*, *agateador común*, *ruiseñor común*, *chochín*, *pinzón vulgar*, *camachuelo común*, *picogordo*, *herrerillo común*, *herrerillo capuchino*, *carbonero común*, *mirlo común*, *paloma torcaz*, *arrendajo*, *pico picapinos* o *pico menor*. En las zonas con predominio de matorral (principalmente jarales y brezales) es fácil observar las aves típicas de este tipo de vegetación, como la *curruca cabecinegra*, la *curruca rabilarga* o el *acentor común* (éste último sólo en invierno).

Un vez que el sendero abandona la ladera disminuye la densidad de encinas y alcornocales, apareciendo zonas adhesionadas que se alternan con matorrales y pastizales, siendo más fácil observar a las aves. En las zonas adhesionadas destaca la presencia de *papamoscas gris*, *rabilargo*, *abubilla*, *totovía* o *alcaudón común*. Al disponer de mayor visibilidad podemos descubrir con



Abubilla



Picogordo

más facilidad los vuelos de las rapaces que nidifican en la zona (*águila calzada*, *ratonero común*, *águila culebrera* y *milano negro*) y también otras especies que buscan alimento en las dehesas como *buitre leonado*, *buitre negro* o incluso *águila imperial ibérica*.



Fenología

La ruta tiene interés en cualquier época del año, pero se recomienda la primavera para la observación de aves asociadas al bosque y la dehesa. El embalse tiene más diversidad de especies en invierno y a finales de verano.



Otros valores ambientales y culturales

Observatorio del Embalse del Muelas. A unos 7 km del desvío que conduce al Embalse de Cornalvo, siguiendo la carretera asfaltada, se encuentra una pequeña presa de regulación donde existe un observatorio de aves desde donde se pueden avistar numerosas especies.

La **presa de Cornalvo** está declarada Monumento Nacional por ser una de las obras hidráulicas de la época Romana mejor conservada.

Una vista cultural a la ciudad de **Mérida**, Patrimonio de la Humanidad, es el complemento perfecto al recorrido ornitológico por el Parque Natural de Cornalvo.

Embalse de Los Canchales



Localización y accesos

El embalse de Los Canchales se localiza en la provincia de Badajoz, al noroeste de las localidades de **La Garrovilla** y **Esparragalejo** y fue construido sobre la Rivera de Lácara, un curso fluvial que nace en la Sierra de San Pedro y desemboca en la margen izquierda del Guadiana. Puede accederse desde la carretera EX-305 entre Montijo y la Nava de Santiago, disponiendo de dos entradas entre los puntos kilométricos 8 y 13 que conducen hacia la zona oeste del embalse. También es posible llegar hasta las colas del embalse tomando una pista que parte desde las afueras de **Esparragalejo**.

Se recomienda el acceso desde la EX-209 a su paso por la localidad de **La Garrovilla**, donde se encuentra señalizada la pista asfaltada que conduce directamente al muro de la presa, el punto de partida ideal para una excursión ornitológica.



Descripción de la ruta

La ruta comienza en La Garrovilla y después de recorrer aproximadamente 7,5 km por una pista asfaltada se llega al muro del embalse de Los Canchales. Este primer tramo es de gran interés ya que atraviesa terrenos dedicados al cultivo de secano de cereal, girasol y olivar. En el entorno de la presa existen varios paneles informativos sobre las normas de vista y los itinerarios a seguir. El resto de la ruta discurre a lo largo de una pista perimetral de tierra de más de 23 km de longitud construida sobre la cota de máxima inundación del embalse y que permite recorrerlo íntegramente.

Unos 80 m antes de llegar a la presa tomaremos la pista que sale a la derecha, justo antes de la zona de aparcamientos y del **Centro de Interpretación** de Confederación Hidrográfica del Guadiana, y que desciende directamente hasta la orilla del agua. La primera parada la realizaremos transcurridos 800 m, al llegar a un dique artificial que se adentra en el embalse y que dispone de un observatorio en su extremo. Unos 4 km más adelante llegamos a la cola del embalse, una zona de aguas someras y donde aún se aprecian los sinuosos brazos de la Rivera de Lácara. Cuando el nivel del agua está muy bajo se puede tomar un camino alternativo que reduce el recorrido notablemente. La ruta continúa por la margen derecha del embalse, pasando por dos de los ancones más frecuentados por las aves y situados frente a un grupo de islas artificiales. Posteriormente la pista se aleja del embalse y nos lleva momentáneamente hasta la carretera EX-305 (Montijo-La Nava de Santiago) y deberemos recorrer unos

1.770 m en dirección a Montijo hasta encontrar una pista a la izquierda que nos conduce de nuevo al embalse. Siguiendo la pista llegamos hasta una pequeña presa construida en uno de los ancones del embalse y 600 m después encontraremos un dique para observar las aves y un sendero que puede recorrerse a pie por la orilla, que nos adentra en de una densa ladera de matorrales y arbustos. En los 3 últimos kilómetros la pista asciende por un pequeño cerro para llegar posteriormente al muro de la presa, donde finaliza el recorrido.



Valores ornitológicos

El Embalse de Los Canchales está declarado como Zona de Especial Protección para las Aves (ZEPA) y tiene además la consideración de “**Humedal de Importancia Internacional**”. Presenta unas condiciones muy favorables para el establecimiento de numerosas especies de aves, ya que dispone de amplias superficies con aguas poco profundas, mantiene diversos tipos de vegetación asociados al agua (*junquerales*, *praderas*, *carrizales* y formaciones de *tamujos*, *fresnos* y *saucos*) y se encuentra rodeado de dehesas de *encinar* y grandes extensiones de cultivos de secano y regadío. Además, Confederación Hidrográfica del Guadiana ha realizado numerosas actuaciones para favorecer la presencia de las aves, como la construcción de islas artificiales, charcas y lagunas, diques, presas de retención de agua, mejoras de hábitat, etc.

Durante el período reproductor destacan las poblaciones de aves coloniales que nidifican en las islas, entre las que se encuentran importantes poblaciones de *canastera*, *pagaza piconegra*, *charrancito* y *cigüeñuela*. También nidifican otras aves acuáticas como el *ánade real*, *ánade friso*, *focha común*, *zampullín chico*, *somormujo lavanco* y *gaviota reidora*. Hay citas de reproducción de *fumarel cariblanco* y *fumarel común*.

Durante el paso migratorio postnupcial acoge a numerosas especies y grandes concentraciones de aves. Destaca la presencia de los limícolas, siendo posible observar *correlimos común*, *correlimos menudo*, *correlimos zarapitín*, *correlimos gordo*, *chorlitejo grande*, *archibebe común*, *archibebe claro*, *archibebe oscuro*, *chorlito gris*, *vuelvepiedras*, *andarríos bastardo* o *aguja colipinta*. En los meses estivales son espectaculares las concentraciones de *cigüeña blanca* en sus orillas, superando los 500 ejemplares. Se considera una de las zonas más importantes para la invernada y el paso migratorio de la *espátula*, que ha llegado a criar también en el embalse.

En invierno destacan las poblaciones de anátidas (*ánade real*, *ánade rabudo*, *ánade silbón*, *ánade friso*, *pato cuchara*, *porrón común*, *cerceta común*, *ánsar común*) que superan los 10.000 ejemplares, las concentraciones de *gaviota sombría* y *gaviota reidora*, así como la presencia estable de un núcleo de in-



Vuelvepiedras



Grullas

vernada de *grulla común* con más de 1.500 aves, cuyo dormitorio se encuentra en las orillas del embalse.

En los secanos y dehesas de los alrededores del embalse pueden observarse también especies muy interesantes (rapaces, aves estepáricas) y también conviene detenerse en las frecuentes manchas de coscojas, mirtos y acebuches, ya que suelen acoger interesantes passeriformes (*Curruca carrasqueña*, *Curruca mirlona*, *Zarceo común*, *Collalba negra* o *Alzacola*).



Fenología

Cualquier época es recomendable pero debe tenerse en cuenta que la fecha de visita condicionará las especies que vamos a encontrar. A diferencia de otros lugares, los meses estivales son muy interesantes para la observación de aves.



Otros valores ambientales y culturales

Desembocadura del Río Aljucén. Siguiendo la EX-209 en dirección Mérida y al pasar la localidad de Esparragalejo encontraremos el curso del Río Aljucén, un lugar muy recomendable para la observación de aves (*Garcilla cangrejera*, *Calamón común* y *Garza imperial*). Dispone de un observatorio.

Dolmen de Lácara. Al norte del Embalse de Los Canchales se encuentra este interesante sepulcro colectivo de grandes dimensiones y excelente estado de conservación, que data del período Calcolítico. Se accede siguiendo la carretera EX-214 desde La Nava de Santiago a Aljucén.

Textos: Atanasio Fernández García



Datos de interés (ZEPA Parque Natural de Cornalvo y ZEPA Embalse Los Canchales)

ALOJAMIENTOS

GUAREÑA

H EL COTO
CARRETERA D. BENITO
924350378 / 924350525

MÉRIDA

H*** MERIDA PALACE**
PLAZA DE ESPAÑA 19
924383800

H** ADEALBA**
C/ ROMERO LEAL, N° 18
665402105 / 924388271

H** LA LOMAS**
AVDA. REINA SOFÍA, 78
924311011 / 618518431

H** PARADOR DE TURISMO VIA DE LA PLATA**
PLAZA CONSTITUCION, 3
924313800

H** TRYP MEDEA**
AVENIDA PORTUGAL S/N°
924372400

H** VELADA MERIDA**
AVENIDA PRINCESA SOFIA s/n
924315110

H* NOVA ROMA**
CALLE SUAREZ SOMONTE, 42
924311261 / 924311201

H* ZEUS**
AVDA. REINA SOFÍA, 8
924318111

H CERVANTES**
CALLE CAMILO J. CELA, 8
924314961

H HOTEL RAMBLA EMÉRITA**
RAMBLA SANTA EULALIA, 17
924387231

H LUSITANIA**
CALLE OVIEDO, 12
924316112

HS ANAS**
AVENIDA REINA SOFÍA, 9
924311113

HS LAS ABADÍAS**

RONDA DE LOS EMERITOS, S/N
924313326

HS* ALAMEDA
PLAZA MAGDALENA, 1
924300474

HS* BUENO
CALLE CALVARIO, 9
924302977 / 696230075

HS* EL ALFARERO
CALLE SAGASTA, 40
924303183 / 678311783

HS* EL TORERO
CARRETERA ALANGE, 1
924371789

HS* NUEVA ESPAÑA
AVENIDA EXTREMADURA, 6
924313356 / 924304016

HS* SALUD
CALLE VESPASIANO, 41
924312259

HS* SENERO
CALLE HOLGUIN, 12
924317207

HS* TORERO II
CTRA. ALANGE, 1
924371789

HR EL PANTANO
FINCA EL PANTANO. CTRA.
MONTIJO A LA ROCA, KM.
15,700

924140194 / 617386611

CR M CORTIJO DE LA SERRANA
CTRA. LA ROCA DE LA SIERRA-
MONTIJO, KM. 14
924452874 / 646335382

CT MÉRIDA
CARRETERA N-V, K. 336
924303453

MIRANDILLA

CR CASA DEL MOLINERO
URBANIZACION LOS CANCHALES
658561076 / 608924166

MONTIJO

H* GRAN SOL DE EXTREMADURA

AVDA DEL PROGRESO, 10
924456032 / 924456132

HS HOSTAL KATYA**
PLAZA ESPAÑA,2
924450179

HS LA ISLA**
CARLOS I, 1
924455557 / 667572320

HS* CASA ANDRES
CALLE PORTOCARRERO, 9
924452215

P PRINCESA
CARRETERA ESTACIÓN, 9
924455070

CR BARBAÑO
TORREÁGUILA
CTRA. BARBAÑO-TORREMA-
YOR, S/N
617457496

OFICINAS TURISMO

O.T. MUNICIPAL DE MÉRIDA
SANTA EULALIA, 64
MÉRIDA
TEL.: 924330722

CENTROS INTERPRETACIÓN

C.I. DEL AGUA DEL PARQUE NATURAL
CTRA. TRUJILLANOS-EMBALSE
DE CORNALVO
TRUJILLANOS
TEL.: 924002386



Grullas

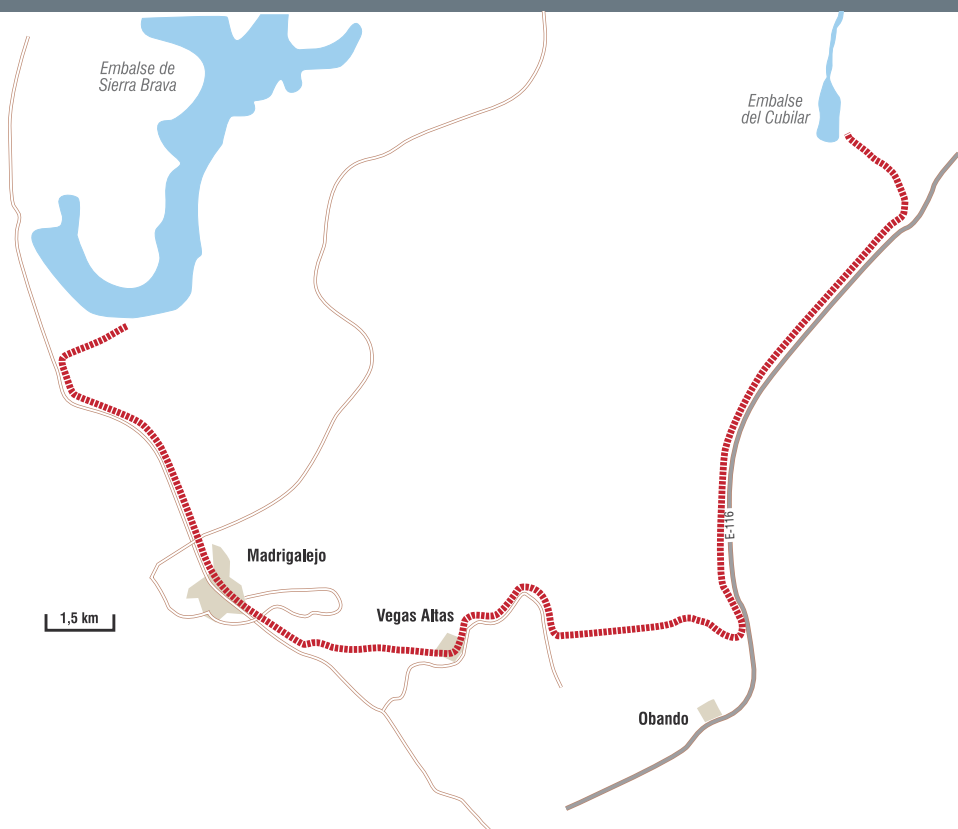


Localización y accesos

La ruta transcurre en el área conocida como **Zona Centro** y las **Vegas Altas del Guadiana**, situada al centro-este de la comunidad, recorriendo territorios englobados en los términos de **Obando**, **Navalvillar de Pela**, **Vegas Altas** y **Madrigalejo**, donde las antiguas dehesas apenas conservan vestigios de la primitiva y extensa superficie que ocuparon motivado por la transformación y puesta en marcha del Plan de Regadíos de la Zona Centro, algo que por otro lado, ha motivado la aparición de nuevas especies.

Al inicio de la ruta accedemos por la carretera EX-116 que une Navalvillar de Pela al sur, con Guadalupe al norte. A la izquierda (desde el sur), por el camino del canal sale el acceso al embalse del Cubilar donde comienza la ruta. Hasta Navalvillar de Pela podemos acceder por la carretera N-430, que parte desde la N-V a la altura de Torrefresneda al oeste y continua hasta la provincia de Ciudad Real por el este.

Esquema de la ruta y especies nidificantes



Sedentarias

Ánade real / Ánade friso / Pato cuchara / Elanio azul / Ratonero común / Aguilucho lagunero / Cernicalo vulgar / Avutarda / Sisón / Ortega / Ganga

Estivales

Cigüeña negra / Águila calzada / Aguilucho cenizo / Pagaza piconegra / Canastera / Abejaruco

Invernantes

Grulla común / Ánsar común / Ánade rabudo / Aguja colinegra / Aguilucho pálido / Lechuza campestre

En Paso

Cerceta carretota / Tarro blanco / Tarro canelo / Avoceta / Águila pescadora



Abejaruco



Descripción de la ruta

La ruta tiene 37 km. desde el embalse de Cubilar al embalse de **Sierra Brava**. Puede realizarse en una sola jornada, alternando el coche con pequeños paseos, y terminar a la hora del almuerzo en Sierra Brava, donde después de comer podemos pasear por sus orillas hasta llegar a la cola, lugar donde veremos más especies. Durante el recorrido vamos a encontrarnos distintos hábitats, la mayoría muy transformados, dedicados a aprovechamientos agrícolas y ganaderos, que harán que el abanico de especies de aves fáciles de observar sea muy amplio. Partimos de un pequeño embalse encajonado entre dehesas, recorreremos distintos cultivos como maíz, trigo, cebada, frutales... y el arroz, este último merece una atención especial por el modo de cultivo por inundación que, al crear una masa de agua poco profunda, atraerá a numerosas especies limícolas y acuáticas en busca de alimento, además de servir de dormitorio a grandes bandos de *grullas*, *agujas colinegras* o *aguiluchos laguneros* y *pálidos*. También recorreremos dehesas, pastizales y finalizaremos en un embalse (Sierra Brava), en mitad de una gran llanura.

Partimos del punto X: 286357, Y: 4.346.346 en el embalse de Cubilar, aquí merece la pena caminar un poco en los alrededores del embalse y observar desde un punto elevado (el propio muro de la presa es un buen observatorio), con telescopio terrestre las numerosas especies de anátidas (*patos* y *gansos*), ardeidas (*garzas* y *garcillas*) y limícolas (*andarríos*, *correlimos*, *chorlitejos*...)

del entorno, la mayoría lo utiliza de dormidero en los meses invernales, al igual que un importante número de *grullas* por lo que el amanecer desde la presa en invierno sobrecogerá al amante de las aves.

Continuamos en coche hasta pasar por encima del canal y en el punto X: 286.435, Y: 4.345.535 giramos a la izquierda, bordeando el canal, desde aquí si miramos a la derecha encontramos distintas siembras de cereal, además de contemplar desde lo alto el bosque de ribera que bordea al río Cubilar y dehesas al fondo, discurrimos por la pista del canal, sembrada de pinos piñoneros que constituyen la atalaya de numerosas rapaces como *gavilanes*, *cernícalos vulgares*, *elanios azules* o *ratoneros*, hasta llegar al punto X: 289.100, Y: 4.344.836 donde atraviesa la carretera EX-116 que une **Navalvillar de Pela** con **Guadalupe**, giramos a la derecha, hacia Navalvillar de Pela, y desde la carretera veremos cultivos de arroz a la izquierda y dehesas ganaderas a la derecha, en el punto X: 288.196, Y: 4.343.543 se encuentra la entrada a la “Dehesa de Zarzalejos”, un itinerario alternativo que podríamos seguir para observar *elanios azules*, *ratoneros comunes*, *rabilargos*... y durante el invierno grupos familiares de *grullas* forrajeando y comiendo bellotas. Pero continuamos adelante hasta el punto X: 284.836, Y: 4.338.512 donde a la izquierda encontramos un camino con un observatorio ornitológico, que nos permite acceder a una balsa de riego de gran extensión, donde podremos deleitarnos un rato con numerosas especies de aves acuáticas. Bajo esta balsa en los extensos cultivos, durante el otoño y el invierno existe un importante dormidero de *grullas*, *ánsares comunes* y *aguilucho lagunero*.

Continuamos hasta el punto X: 284.720, Y: 4.336.634, a la izquierda tenemos el **Centro de Interpretación Moheda Alta**, (dentro del Parque Periurbano de Conservación y Ocio de 150 has.) que conviene visitar, y a la derecha entra un camino hacia la finca Gorbea, lo tomamos dejando la carretera asfaltada, discurrimos por una magnífica dehesa madura, testigo del hábitat que existió antes de la puesta en marcha del regadío. Tras pasar la dehesa aparecen ante nosotros cultivos de cereal de secano y arrozales que sirven de dormideros invernales a *grullas* y *aguiluchos laguneros* y *aguiluchos pálidos*. Llegamos al punto X: 280.287, Y: 4.335.636 y giramos a la derecha, seguimos hasta dejar el pueblo de **Vegas Altas** a nuestra derecha y llegamos al punto X: 276.936, Y: 4.333.062 donde nos cruzamos con la carretera EX-102 y giramos a la derecha hacia **Madrigalejo**, pasamos este pueblo y continuamos por la carretera que va a **Zorita**, pero, en el punto X: 269.288, Y: 4.341.724 nos desviamos a la derecha y apenas a 800 m, llegamos al embalse de Sierra Brava, fin de nuestro recorrido. Aquí conviene recorrer el camino perimetral que sale a la izquierda antes de la presa y adentrarse hacia las colas con telescopio terrestre, donde podremos ver numerosas especies de aves acuáticas en grupos muy numerosos.

*Lechuza campestre**Pico de coral*

Valores ornitológicos

Quizás la especie más representativa sea la *grulla común* (durante el otoño y el invierno), en la zona pueden verse más de 30.000 aves en los distintos dormideros y encontrar muchas de ellas anilladas siendo posible su lectura en aquellas que disponen de un código de colores. Otras especies que destacan en la invernada por su número en charcas y embalses son los *ánsares comunes*, distintas especies de patos como *ánade rabudo*, *ánade friso*, *pato cuchara*, *pato colorado*, *porrón común*, *porrón moñudo*, *cerceta común* otras acuáticas como el *somormujo lavanco*, el *zampullín chico* y *cuellinegro*. En los arrozales aparecen la *agachadiza común* y limícolas como *agujas colinegras*, *chorlitejo grande*, *cigüeñuela*, *chorlito dorado*, los *correlimos menudo*, *correlimos común*, *andarríos chico*, *andarríos grande* o el *andarríos bastardo*. Entre las rapaces invernantes destacan por su número el *milano real*, el *esmerejón* o la *lechuza campestre*, siendo posible encontrar *azores* y *gavilanes centroeuropeos*, de colores más claros y mayor tamaño, al igual que ocurre con el *ratonero común* que durante la invernada se ve incrementado el número de efectivos con la llegada de individuos norteños. Como curiosidad varias *cigüeñas negras* permanecen en la zona durante toda la invernada sin viajar hacia sus territorios transaharianos más cálidos.

Como reproductores destacar el *elanio azul*, la *pagaza piconegra* (Sierra Brava), la *canastera*, el *aguilucho lagunero*, el *aguilucho cenizo*, el *bengalí rojo*, el *pico de coral*, el *rabilargo*, el *cernícalo común*, el *cernícalo primilla*... En los llanos que circundan el embalse de Sierra Brava es posible divisar especies típicamente estepáricas como la *avutarda*, el *sisón*, el *alcaraván*, la *ortega* o la *ganga*.

En paso aparecen especies “raras” en otros lugares como son el *pechiazul*, la *cerceta carretona*, la *avoceta*, el *tarro blanco* o el *tarro canelo*.

En la zona se ha citado a otras especies como el *ánsar careto*, el *ánsar campestre*, la *garcilla cangrejera*, el *fumarel cariblanco*, *garceta grande*, *morito*, *zarapito real* o el *águila pescadora*.



Fenología de la ruta

Esta ruta puede hacerse en cualquier época del año, puesto que en el entorno se asientan numerosas especies de interés pero, durante el otoño y el invierno, el elevado número de aves como la *grulla* (la mayor densidad de la Península a lo largo de toda la invernada), los *ánsares comunes*, *agujas colinegras*, *avefrías*... harán las delicias de cualquier aficionado a la ornitología con apenas esfuerzo, sin apartarnos de la ruta y con escaso material óptico.

La primavera también es agradecida, además de las especies nidificantes que vendrán a la zona, aparecen numerosas especies “en paso” hasta bien entrado el mes de abril.



Otros valores ambientales y culturales

Encina “El Convenio” por altura destaca entre las demás de esta dehesa. Lamentablemente ha terminado secándose. Bajo su copa fue realizado el convenio de venta y partición de la finca Gorbea. Antiguamente los consejos ganaderos se hacían bajo sus ramas.

Serapias perez-chiscanoi fácil de encontrar en el entorno del Centro de Interpretación Moheda Alta, es una especie catalogada En Peligro De Extinción en el Catálogo Regional de Especies Amenazadas de Extremadura, descubierta por el farmacéutico extremeño José Luís Pérez-Chiscano.

Otras orquídeas en el entorno aparecen otras especies del género *serapias* como la *Serapias lingua*, *S. vomeracea*, y otros géneros como *Oprhys tenthredinifera*, *O. conica*, *Orchis morio*...

Vía Verde Villanueva-Logrosán. Este itinerario forma parte de la antigua línea de ferrocarril que trató de unir Talavera de la Reina (Toledo) con Villanueva de la Serena pasando por la monacal villa de Guadalupe y uniendo los valles del Tajo y el Guadiana.

Textos: Juan Pablo Prieto Clemente



Datos de interés (ZEPA Llanos de Zorita y Embalse de Sierra Brava y ZEPA Vegas del Rueca Cubilar y Moheda Alta)

ALOJAMIENTOS

LOGROSÁN

H JARA

AVENIDA HERNANDEZ SE-
RRANO, S/N
927360109

H ROSALES, LOS

CARRETERA DE GUADALUPE
927360220

CR EL PORTALON

C/ BROCENSE, 5
927360218 / 628453033

**CR LA CASA DEL
MARQUÉS**

GREGORIO LOPEZ, 5
927360777 / 927360169

CR EL OLIVO

CALLE DELICIAS, 14
609748722 / 927158122

MADRIGALEJO

H PEDRO

C/ SAN JUAN Nº 9
927354572

H MAYVE

CARRETERA DE ZORITA, S/N
927354081

NAVALVILLAR DE PELA

H LAS DEHESAS

CARRETERA N-430, K. 135

H DON JUAN

CARRETERA N-430 K. 139
924860606 / 924860296

H EL IMPREVISTO

CARRETERA N-430 K. 139
924860311

H LOS OLIVOS

CARRETERA N-430 K. 139
924860580

CR S LA LOZANA

CALLE MORENO NOGALES, 18
924824291

ZORITA

P EL AMIGO PABLO

AVDA. CONSTITUCION, 2
927168213

H: HOTEL / HA: HOTEL APARTAMENTO / HS: HOSTAL / P: PENSIÓN / AT: APARTAMENTO TURÍSTICO / CR: CASA RURAL
ATR: APARTAMENTO RURAL / HR: HOTEL RURAL / A: ALBERGE / CT: CAMPING

Ganga macho





Buitre leonado



Localización y accesos

El **Embalse de Orellana** es el último de los tres grandes embalses que regulan el río Guadiana a su entrada en Extremadura y se encuentra entre las comarcas pacenses de **La Serena** y **Vegas Altas** del Guadiana. El paisaje está dominado por las aguas remansadas del embalse, flanqueadas por sierras de mediana altitud (Sierra de Pela, 724 m; Sierra del Castillo, 697 m) que destacan sobre grandes extensiones de dehesas, pastizales y cultivos de secano. La principal vía de acceso es a través de la **N-430**, que permite llegar a las localidades de **Orellana la Vieja** (tomando la BA-105), **Navalvillar de Pela** y **Casas de Don Pedro**, desde donde encontraremos fácil comunicación con **Talarrubias** y **Puebla de Alcocer** mediante las carreteras EX-115, EX-103 y BA-137.

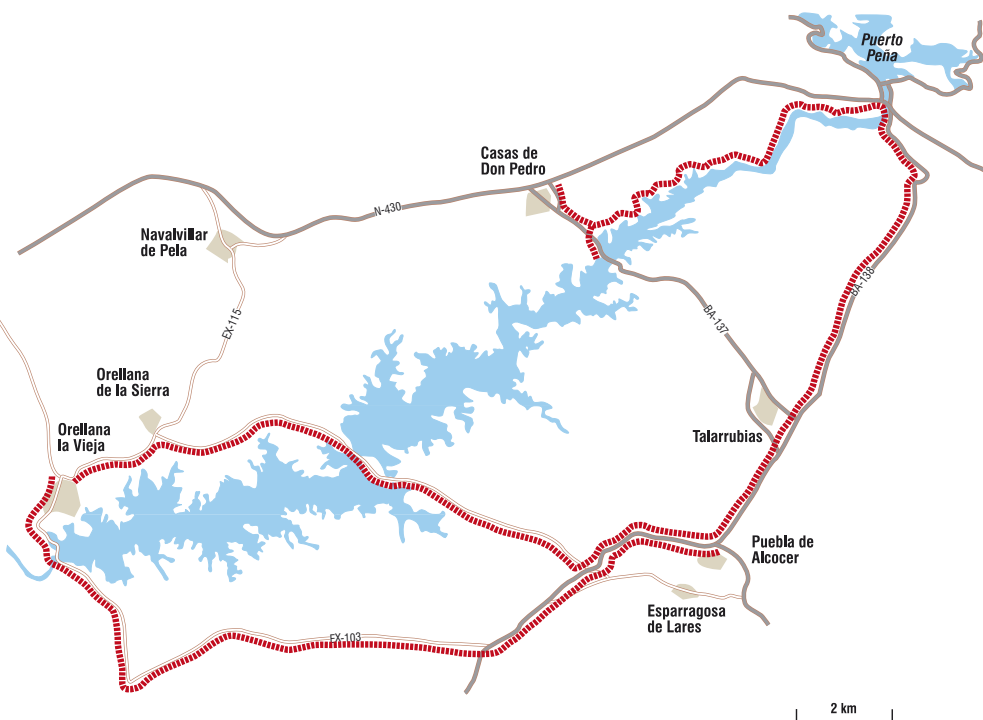


Descripción de la ruta

Tramo 1. Casas de Don Pedro-Puerto Peña. La ruta comienza en la localidad de Casas de Don Pedro, donde tomaremos la carretera BA-137 que rodea el pueblo por el este, y continuaremos en dirección a Talarrubias. Apenas 1 km después

Embalse de Orellana y Puerto Peña

Esquema de la ruta y especies nidificantes



Sedentarias

Avutarda / Sisón / Águila perdicera / Águila real / Buitre leonado / Calandria

Estivales

Cigüeña negra / Alimoche / Cernícalo primilla / Aguilucho cenizo / Carraca / Charrancito

Invernantes

Bisbita común / Cerceta común / Ánade silbón / Porrón moñudo / Zampullín cuellinegro / Gaviota sombría

En Paso

Collalba gris / Collalba rubia / Águila pescadora

de haber pasado las últimas casas del pueblo encontraremos un cruce con una carretera asfaltada que discurre paralela al Canal de las Dehesas. Nos podemos desviar unos minutos de la ruta y girar en el cruce a la derecha hasta llegar al Azud de Casas de Don Pedro, un interesante lugar para observar aves acuáticas. Para llegar allí debemos conducir por la carretera de servicio del canal unos 2.250 m hasta encontrar a la izquierda un camino de tierra (frente a una de las compuertas de regula-



Puerto Peña

ción) que baja hasta el azud, si bien es recomendable dejar el coche en el canal y bajar a pie los 500 m que hay hasta la orilla, evitando así espantar a las aves. Después regresaremos de nuevo al cruce con la BA-137 y continuaremos por la carretera de servicio del canal a lo largo de más de 15 km, hasta llegar a un cruce que nos permite volver a la N-430 o al Camping “Puerto Peña”. Al lado del Camping se encuentra el Centro de Interpretación de la Fauna Rupícola de Puerto Peña, con interesantes paneles informativos y cámaras por control remoto para observar las aves de los roquedos. Continuaremos la ruta dejando el Canal de las Dehesas y siguiendo en dirección a Valdecaballeros por una carretera que cruza por debajo de la N-430. Inmediatamente llegaremos al “Mirador de Puerto Peña”, una parada obligada para observar las aves de los roquedos de Puerto Peña.

Tramo 2. Puerto Peña-Puebla de Alcocer. Después del mirador seguiremos en dirección a Pelosche-Herrera del Duque, cruzando el muro de la presa de García de Sola y 200 m más adelante tomaremos un desvío a la derecha por la carretera BA-138 hacia Talarrubias. Sin entrar en el pueblo, continuaremos hasta incorporarnos a la EX-103 en dirección a Puebla de Alcocer. A las afueras de Puebla de Alcocer y a la izquierda de la carretera (800 m después de la gasolinera) se encuentran las ruinas del Convento de Nuestra Señora de la Asunción, que acoge una espectacular colonia de Cernícalos primillas. También podemos recorrer las calles del pueblo y subir hasta el castillo, donde es posible ver numerosas aves.

Tramo 3. Puebla de Alcocer-Cogolludo-Orellana la Vieja. Continuando por la EX-103 en dirección a Orellana la Vieja y Castuera, a unos 3,8 km de Puebla de Alcocer, encontremos un camino de tierra en buen estado que sale a la derecha, poco después de pasar el cruce a Esparragosa de Lares. Seguiremos por el camino sin desviarnos en ningún momento y al cabo de unos 12 km llegaremos al paraje de Cogolludo, donde un puente cruza el Embalse de Ore-

llana. Después continuaremos 8 km hasta llegar a la carretera que une Navalvillar de Pela con Orellana la Vieja (Ex-115), girando a la izquierda hasta llegar a esta última localidad.

Tramo 4. Orellana La Vieja-Puebla de Alcocer. Desde Orellana la Vieja tomaremos la EX-115 hacia Campanario y La Coronada, pasando por el muro de la presa del Embalse de Orellana y tras de recorrer unos 5 km llegaremos al cruce de con la EX-103, que nos lleva directamente a Puebla de Alcocer. Si lo deseamos, también podemos hacer el mismo recorrido tomando una vía pecuaria que discurre paralela a la EX-103 y que parte del mismo cruce.



Valores ornitológicos

Todas las rutas propuestas se encuentran dentro de la Zona de Especial Protección para las Aves (ZEPA) “**Embalse de Orellana y Sierra de Pela**”, siendo uno de los primeros lugares de Extremadura en contar con este reconocimiento. Además, el Embalse de Orellana fue incluido en la Lista de Humedales de Importancia Internacional del Convenio de Ramsar por el valor de sus hábitats y de las especies presentes.

En el primer tramo de la ruta merece la pena visitar el azud de **Casas de Don Pedro**, donde pueden concentrarse en verano e invierno grandes concentraciones de aves acuáticas, especialmente de anátidas. Existen islas artificiales para la nidificación de especies coloniales y en primavera podemos encontrar en esta zona *charrancito*, *pagaza piconegra*, *cigüeñuela*, *canastera* o *chorlito chico*. Es muy notable la nidificación de ánade friso. El recorrido por el canal de las dehesas hacia **Puerto Peña** atraviesa principalmente zonas de dehesas y pastizales, observándose especies representativas como *elanio azul*, *ratonero común*, *águila perdicera*, *águila calzada*, *milano negro*, *grulla común*, *rabilargo*, *abubilla*, *alcaudón común*, *cogujada montesina*, etc. Desde la carretera del canal tendremos en todo momento unas excelentes vistas del Embalse de Orellana, incluyendo el tramo de cola (que se asemeja a un río cuando el nivel de agua es bajo) y algunos ancones interesantes. Es conveniente realizar paradas en lugares con buena visibilidad e intentar localizar las aves con el telescopio, principalmente anátidas y ardeidas, así como las especies coloniales que nidifican en las islas. Unos 5 km antes de llegar al camping se encuentra una enorme colonia de garzas que acoge a más de 2.000 parejas, en la que nidifican *garcilla bueyera*, *garceta*, *martinete*, *garza real*, *garcilla cangrera* (sólo confirmada algunos años) y *cigüeña blanca*. La colonia se sitúa en una gran isla cubierta de atarfes, en la que también se pueden ver *chorlitos chicos*, *gaviotas reidoras*, *pagazas piconegras* y *charrancitos*. Se puede acceder hasta la orilla del embalse a través de un camino señalizado por los propietarios de la finca. Cuando desciende el nivel del agua a finales de verano,

en esta zona del embalse pueden observarse concentraciones postnupciales de cigüeña negra, en ocasiones superando los 100 ejemplares.

Este primer tramo finaliza en el observatorio de Puerto Peña, uno de los enclaves más espectaculares de Extremadura para ver aves. Se trata del único lugar en el que nidifican hasta 4 parejas de *cigüeña negra* en un mismo roquedo, estando además acompañadas por otras rapaces como *águila perdicera*, *buitre leonado* (más de 20 parejas), *alimoche*, *halcón peregrino* y *cernícalo vulgar*. Se pueden observar con facilidad otras especies típicas de los roquedos como *collaba negra*, *roquero solitario*, *vencejo real*, *avión roquero*, *cuervo* o *chova piquirroja*. También hay una cita invernal de treparriscos en esta sierra y la presencia de acentor alpino parece más regular en este período.

El escaso tráfico en el segundo tramo de la ruta nos permitirá disfrutar de un recorrido tranquilo hasta llegar a **Talarrubias**, pasando por diversos hábitats (dehesas, olivares, pastizales) y dejando a nuestras espaldas los roquedos de Puerto Peña y la Sierra de los Golondrinos. Uno de los puntos de obligada visita es la colonia de *cernícalo primilla* existente en las ruinas del **Convento de Nuestra Señora de la Asunción**, que acoge a más de 40 parejas y donde es posible observar a placer a estas rapaces. También nidifican en el edificio *cigüeña blanca*, *mochuelo común*, *lechuza común*, *vencejo común* y *vencejo pálido*. Para completar la jornada podemos subir al castillo de **Puebla de Alcocer**, donde tendremos posibilidades de ver numerosas aves rupícolas, además de unas impresionantes panorámicas de las comarcas de La Serena y La Siberia. En la tercera parte del recorrido abandonaremos la carretera para circular por un tranquilo camino que discurre entre pastizales y dehesas hasta llegar a **Cogolludo**, un curioso paraje donde dos sierras estrechan el cauce del río Guadiana y un puente une ambas orillas. Las sierras, cubiertas por una densa vegetación de encinas, alcornoques, acebuches y madroños, están coronadas por roquedos de cuarcita donde nidifican *búho real*, *alimoche*, *cigüeña negra*, *águila real*, y *águila perdicera*. Hay también una pequeña colonia de *chova piquirroja*, que suelen verse acompañadas de *grajillas*. Los *aviones comunes* disponen de una gran colonia en los ojos del puente de Cogolludo, pero también nidifican en los cantiles junto a los *aviones roqueros*. Desde el puente tendre-

Gaviotas reidoras



mos unas excelentes vistas del embalse y de sus aves. En invierno están presentes numerosas anátidas (*ánade real*, *pato cuchara*, *ánade friso*, *ánade rabudo*, *ánade silbón*, *cerceta común*, *ánsar común*, *porrón común*, *porrón moñudo*, *pato colorado*), grandes bandos de *focha común*, *somormujo lavanco*, *zampullín chico* y *zampullín cuellinegro* (muy abundante). Existen importantes dormideros de *cormorán grande*, *gaviota sombría* y *gaviota reidora*. El último tramo es el mejor para la observación de las aves estepáricas, ya que la mayor parte del recorrido por la EX-103 discurre por zonas de pastizales naturales y cultivos de cereal. Durante el período reproductor podremos observar con facilidad aves tan emblemáticas como *avutarda* (con posibilidades de ver ejemplares exhibiendo su plumaje nupcial), *sisón*, *cernicalo primilla* o *aguilucho cenizo*, ésta última especie con una importante colonia de cría que puede verse desde la carretera. Es fácil también observar *carraca* (frecuentes en los postes de la luz), *abubilla*, *mochuelo*, *alcaraván* y, si dedicamos más tiempo, *ganga*, *ortega* y *canastera*. En los pastizales son muy abundantes *calandria común*, *cogujada montesina*, *buitrón*, *triguero* y *gorrión moruno*. En invierno destaca la presencia de *chorlito dorado*, *avefría*, *bisbita común* y *lavandera blanca* en esos mismos pastizales.



Fenología

La mejor época para las zonas estepáricas y los roquedos es la primavera, ya que la mayor parte de la avifauna es de carácter estival y no están presentes en invierno. Sin embargo, el embalse acoge a más especies y en mayor número tanto en el paso migratorio postnupcial como en invierno, destacando las concentraciones de anátidas durante el período de mancada.



Otros valores ambientales y culturales

Entre las fiestas populares la más renombrada es “**La Encamisá**” de Navalvillar de Pela, que se celebra el 16 de enero de cada año en honor de San Antón Abad. Al caer la noche, cientos de caballos profusamente engalanados recorren las calles del pueblo entre hogueras, congregando a multitud de vecinos y forasteros. La fiesta está declarada de Interés Turístico Regional.

En las inmediaciones de Cogolludo se encuentran las ruinas la ciudad antigua de **Lacimurga Constantia Iulia**, un asentamiento romano de carácter suburbano y rural, que merece la pena visitar con detenimiento.

Son muy interesantes las **pinturas rupestres esquemáticas** existentes en la Finca “Hoyo de Pela”, en el término municipal de Orellana la Vieja.

Textos: Atanasio Fernández García



Datos de interés (ZEPA Embalse de Orellana y Puerto Peña)

ALOJAMIENTOS

CAMPANARIO

CR JARA-SERENA
CARRETERA LA HABA-LA
GUARDA, KM 7
FINCA HOYA DEL LOBO
658869391

CR LOS CASARES
CARRETERA DE QUINTANA, 7
606706676

CASAS DE DON PEDRO

CR CASA LARES
ZAMORA, 26
924864027 / 654211578

NAVALVILLAR DE PELA

H LAS DEHESAS
CARRETERA N-430, K. 135

H DON JUAN
CARRETERA N-430 K. 139
924860606 / 924860296

H EL IMPREVISTO
CARRETERA N-430 K. 139
924860311

H LOS OLIVOS
CARRETERA N-430 K. 139
924860580

CR S LA LOZANA
CALLE MORENO NOGALES, 18
924824291

ORELLANA DE LA SIERRA

H* EMBALSE DE ORELLANA**
CERRO DE LAS HERRERIAS
924866400 / 924866413

P EL CAPITAN
CALLE REAL, 12
924866028

P LAS VIGAS
CALLE REAL, 25
924866150

PUEBLA DE ALCOCER

CR VALLES DE CONSOLACIÓN A
FINCA LOS VALLES DE LA CON-
SOLACION
924145039 / 913510931

CR VALLES DE CONSOLACION B

FINCA LOS VALLES DE CONSO-
LACION
924145039 / 913510931

CR LA CASA DE LOS TEMPLARIOS
GARCIA MESONERO, 11
924620085 / 669936927

CR LA BOTICA
CALLE FERNANDO HERNAN-
DEZ GIL, 24
924620315 / 610374524

TALARRUBIAS

C 1ª PUERTO PEÑA
CARRETERA N-430, KM. 169
924631411 / 924631411

P NUÑEZ
CALLE RAMON Y CAJAL, 2
924630309 / 924630309

P CALDERON
CALLE FUENTE VILLA, 9
924630360 / 924630503

ALÍA

H* VALMAYOR
CARRETERA EX-102, PARC. 91.
POL. 21
927366515 / 927366270

P GARCÍA
PANTANO DE CIJARA
927366475

P MONTERO, EL
AVDA. LUIS CHAMIZO, 40
927366011

CR EL ESTRECHO DE LA PEÑA

CTRA. EX.102, KM.92,300
927366289 / 616683486

ATR EN PLENA SIERRA
LA CALERA
616683486

CASTILBLANCO

CR LOS HUERTOS
C/LOS HUERTOS, 24
924654398 / 628266403

CR LA TAHONA
AVDA. EXTREMADURA, 39
626185503 / 927654398

VALDECABALLEROS

AT SIERRA JARA
URBANIZACIÓN SIERRA JARA
670850183

HS LA HOSTERIA DE LOS ENCINARES**
CARRETERA GUADALUPE S/N
924643212 / 924643235

HS* LA VAGUADA
CARRETERA BADAJOZ K. 3
924643426 / 924643092

FUENLABRADA DE LOS MONTES

H EL TORREON**
CALLE VILLANUEVA, 12
924642107 / 924642042

HS* CARLOS I
CALLE COMENDADOR ARIAS
PÉREZ, 12
924650871 / 654450905

HS* EL FOGÓN DE FELISA
AVENIDA JUAN CARLOS I, 1
924650148

HS* PACO`S
CALLE COMENDADOR ARIAS
PEREZ, 24
924642202 / 924650801

OFICINAS TURISMO

O.T. HERRERA DEL DUQUE
AV. DE LA PALMERA, 1
HERRERA DEL DUQUE
TEL.: 924650231
FAX: 924650025

O.T. TALARRUBIAS
C. DE OCIO PUERTO PEÑA
CTRA. DE PELOCHE, KM. 1
PANTANO DE PUERTO PEÑA
TEL.: 924630100

CENTROS INTERPRETACIÓN

**C.I. DE LA FAUNA RUPÍ-
COLA DE PUERTO PEÑA**
EMBALSE DE PUERTO PEÑA
TALARRUBIAS
924630100

C.I. SOBRE LAS GRULLAS
CTRA. OBANDO - GUADALUPE
NAVALVILLAR DE PELA
924002386

H: HOTEL / HA: HOTEL APARTAMENTO / HS: HOSTAL / P: PENSIÓN / AT: APARTAMENTO TURÍSTICO / CR: CASA RURAL
ATR: APARTAMENTO RURAL / HR: HOTEL RURAL / A: ALBERGE / CT: CAMPING



Sisón



Localización y accesos

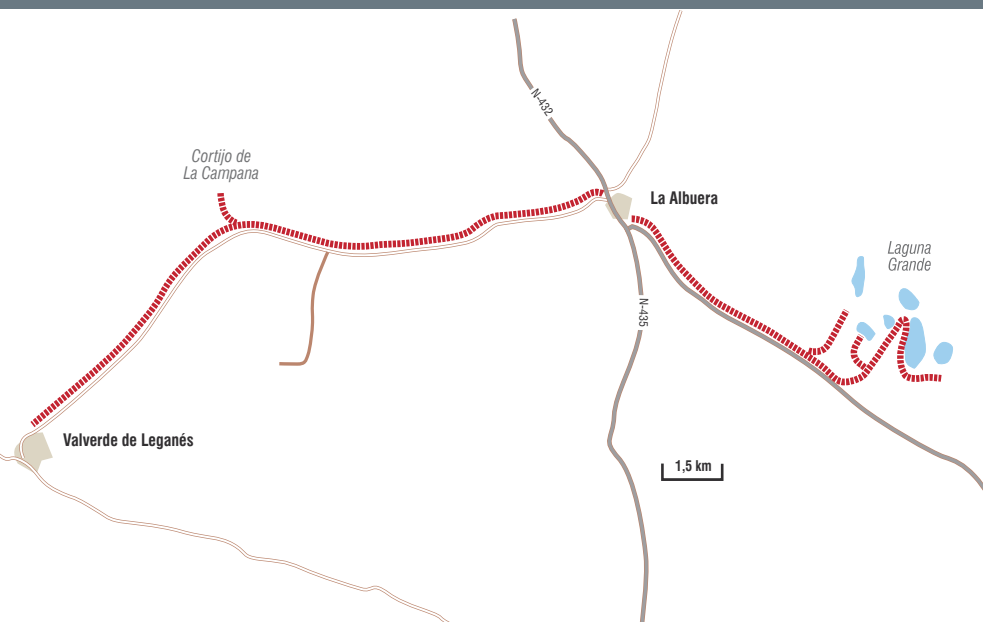
Este itinerario tiene como núcleos de referencia La Albuera y Valverde de Leganés, ambos muy próximos a la capital de provincia, Badajoz. Como mejor acceso al área se recomienda la N-432 (Badajoz-Granada), pudiendo tomarse ésta con dirección a La Albuera tanto en la propia ciudad de Badajoz desde el Norte, como en Zafra si se accede por la Autovía A-66 desde el Sur. Hojas 1:50.000 números 801 y 802 del IGN.



Descripción de la ruta

La propuesta de ruta ornitológica se compone de dos partes, atendiendo a la diferente localización geográfica y, sobre todo, a las características ecológicas que definen a las mismas (lagunas y llanos estepáricos respectivamente). **Lagunas de La Albuera:** Constituye este complejo de humedales naturales de carácter endorreico la mejor representación de este tipo de hábitats (lagunas

Esquema de la ruta y especies nidificantes



Sedentarias

Avutarda / Sisón / Ortega / Alcaraván / Elanio azul / Somormujo lavanco / Zampullín chico

Estivales

Aguilucho cenizo / Cernícalo primilla / Carraca / Curruca mirлона / Cigüeñuela / Fumarel cariblanco

Invernantes

Grulla común / Aguilucho cenizo / Chorlito dorado / Anátidas

En Paso

Espátula / Cerceta carretota / Limícolas

temporales mediterráneas) de Extremadura. El espacio natural denominado como “Complejo Lagunar de La Albuera”, constituido por una serie de lagunas o estanques temporales de carácter mediterráneo (Lagunas Grande, Llana, Marciega, Chica, del Burro, del Carril, entre otras de menor entidad), pequeñas superficies de hábitats estepáricos salinos, y dehesas abiertas de quercíneas (encina), se halla declarado como Lugar de Importancia Comunitaria (LIC), así como Zona de Importancia Internacional para la Avifauna acuática (Área Ramsar). Junto a las llanuras agrícolas entre esta localidad, Badajoz y Valverde de

Leganés (ver después) forma parte también de la declarada ZEPA "Llanos y Complejo Lagunar de La Albuera". La ruta ornitológica propuesta como acceso al Complejo lagunar parte de la localidad de La Albuera y puede realizarse en media jornada, parte en coche y parte a pie. En concreto, desde esta localidad tomar la propia N-432 hacia el Sur, dirección Zafra, y tras recorrer unos 6 km., a la altura del punto kilométrico 29,400 (en este punto se encuentra un panel informativo del Espacio Natural; 29S-694770-428368) tomar a la izquierda de la Carretera un pequeño camino de tierra. Dejar el coche junto a la carretera y, a pie, recorrer los aproximadamente 2 km. que en línea recta, nos llevan al núcleo central del complejo lagunar formado por las Lagunas de la Marciega, Laguna Grande y Laguna Llana, localizadas todas ellas entre las encinas de la Dehesa del Caballo. De vuelta al coche y a unos 100 m. de la carretera, tomar a la izquierda otro camino que tras 1 km. de recorrido y después de pasar por el Cortijo de las Nateras Altas nos lleva a la Laguna Chica. A la denominada Laguna del Burro, humedal muy somero, se accede por el camino nombrado en la cartografía como Carril de las Vacas, el cual perpendicular también a la propia N-432, y en el mismo sentido que el anterior, parte del punto kilométrico 27,300 (29S-693025-428479); dejando el coche junto a la carretera y tras recorrer a pie 1,7 km., a la derecha del camino tenemos dicha laguna. Otras lagunas pertenecientes al sistema lagunar descrito se encuentran junto a la misma N-432, a la altura de los puntos kilométricos 31,500 (Laguna del Carril) y 33,000 (Laguna de La Gitana). **Llanos estepáricos de La Albuera-Valverde de Leganés:** El itinerario ornitológico aquí propuesto (20 km.) para recorrer estos llanos agrícolas o pseudos-estepáricos, de media jornada de duración (combinando el coche y a pie), comprende a grandes rasgos la carretera local que discurre entre las localidades de La Albuera y Valverde de Leganés (BA-006; 15 km.). Como tal, una vez en la primera de las localidades y tras cruzar la misma por la antigua travesía de la N-432 que cruza la población, a la altura del silo de cereal, parte a la izquierda la susodicha vía interurbana local. Desde este punto en el núcleo urbano y tras recorrer 5,700 km., a la altura de una granja o cebadero de cerdos que queda a 200 m. a la derecha de la carretera, tomar (a pie, dejando el coche junto a la carretera) el Denominado Carril del Conde, respectivamente a derecha e izquierda de la misma (29S-683726-428685). Hacia la derecha, dicha vía pecuaria nos conduce al área denominada como **El Adobal**, magnífica representación del típico agrosistema que domina este Espacio Natural, entre cultivos de secano (viñas, cereal) y regadío (alfalfa, girasol, etc.). Se recomienda recorrer unos 3-3,5 km. hasta una gran charca para regadío existente a la derecha del camino (Charca de El Adobal), muy próxima al cruce con el Carril de las Lanás. Hacia la izquierda de la carretera por su parte, el camino nos lleva por el paraje denominado El Campillo-Valdesevilla (2 km.). Una vez realizados estos itinerarios pedestres, tomar de nuevo la carre-

tera en dirección a Valverde de Leganés; tras recorrer 3,2 km. y después de una gran curva a la izquierda sale a la derecha un nuevo camino (29S-680654-428723) que nos conduce a un gran cortijo semiderruido (Cortijo de la Campana; a unos 250 m. de la carretera). A lo largo de este camino puede realizarse también un recorrido a pie, disfrutando también del hábitat estepárico característico de la comarca. De vuelta a la carretera tomar de nuevo dirección a Valverde de Leganés (fin del itinerario; 6,5 km.) realizando opcionalmente alguna parada o recorrido más si así se desea.



Valores ornitológicos

1) Lagunas de La Albuera: De elevada diversidad y valor en conservación ha de catalogarse la comunidad de aves acuáticas que ocupa esta serie de humedales a lo largo de un ciclo anual, segregándose fenológicamente distintas comunidades y/o especies (residentes, estivales, invernantes, o en paso migratorio). En total, se han inventariado más de 150 especies de aves, lo que pone de manifiesto el valor de este sistema de humedales. Durante el periodo primaveral o reproductor, las especies más representativas y nidificantes en el área son el *somormujo lavanco*, *zampullín chico o común*, *focha común*, *ánade friso* y *ánade real*. Destaca asimismo la comunidad de Larolimícolas reproductoras, compuesta por especies como la *cigüeñuela*, *fumarel cariblanco*, *canastera* y *avefría* (siendo esta área una de las escasas localidades reproductoras de la especie en la región). El *aguilucho lagunero* también se reproduce algunos años en la laguna. Durante la invernada destacan las importantes poblaciones de diferentes especies de Anátidas (*ganso común*, *cerceta común*, *ánade rabudo*, *pato cuchara*, *ánade silbón*, *pato colorado o porrón común*, reproductor en algunos años). El área se constituye igualmente en un núcleo tradicional de invernada y alimentación de *grulla común* (más de 1.000 indi-

Ganga





Avutarda



Aguilucho cenizo joven

viduos), utilizando la Laguna grande como dormitorio. En paso migratorio destaca la presencia de algunos bandos de *espátula*, *cigüeña negra y blanca*, *cerceta carretona* y especies de *limícolas* (andarrios, archibebes, combatientes, correlimos, etc.). En las dehesas de encinas circundantes a las lagunas son frecuentes como especies reproductoras taxones como el *elanio azul*, *águila calzada*, *ratonero común*, *rabilargo*, *curruca mirlona*, *abubilla*, entre otras muchas especies orníticas.

2) Llanos de La Albuera-Valverde de Leganés: El agrosistema pseudoestepárico que nos ocupa pasa por ser una de las mejores representaciones de este tipo de medios en Extremadura, a pesar de su reducida extensión superficial, citándose la mayor parte de especies de “aves estepáricas”. Destacan la presencia como reproductoras de *avutarda* (250 ejemplares en primavera y más de 1.000 en invernada), *sisón*, *ortega*, *alcaraván*, *carraca*, *aguilucho cenizo*, *cernícalo primilla*, *calandria* o *terrera común*. Durante la invernada, el área acoge igualmente contingentes invernales de *aguilucho pálido*, *esmerejón* (con interesantes dormitorios comunales), *avefría*, *chorlito dorado común*, *alondra*, *bisbita campestre*, entre otras especies. En los escasos parches de dehesas y encinas dispersas aún existentes en el área, abundante población reproductora de *elanio azul* (una de las mejores de la región; 10-15 pp.), reproduciéndose también en estas dehesas cultivadas el *búho chico*.



Fenología de la ruta

Esta ruta puede realizarse en cualquier época del año, si exceptuamos quizás el periodo central del tórrido verano. Se recomienda no obstante su realización bien durante la primavera (Marzo-Mayo), bien en el invierno (diciembre-fe-

brero). Tener en cuenta sin embargo que durante este último periodo, el estado de los caminos es por lo general muy deficiente, debido al carácter arcilloso del terreno, el barro y agua. Asimismo, cabe mencionar que únicamente en años hidrológicos normales, con abundantes lluvias en otoño y primavera, las lagunas se mantienen con agua durante el periodo lluvioso; en caso contrario, permanecen totalmente secas durante todo el año.



Otros valores ambientales y culturales

Valores ambientales. La **Ribera de Nogales-Los Limonetes**, que cruza la ZEPA, se halla declarada como LIC por el valor de su ictiofauna autóctona y el buen estado de conservación de sus galerías ribereñas (fresnedas, adelfares, tamujares). Las sierras próximas (**Sierras de Alor, Monsalud, María Andrés**, etc.), de carácter calizo, albergan endemismos botánicos y ricas comunidades de orquídeas. En la carretera de Valverde de Leganés a Badajoz interesante **bosque mixto de encinas, alcornoques y pinos piñoneros**, con fauna ornítica abundante y valiosa (cigüeñas, milanos, águilas calzadas, búhos chicos, cárabos, etc.). El **basurero de Badajoz**, en dicha carretera es otra área con gran abundancia y diversidad de aves y posibilidad de ser visitado.

Valores histórico-culturales. Los cascos históricos de **Badajoz** (alcazaba árabe, murallas, puente medieval, catedral, iglesias, casco antiguo, museos), **Olivenza** (puente Ajuda, fortaleza, cuarteles, iglesias, arquitectura popular y religiosa portuguesas, museo etnográfico) y **Zafra** (castillo-palacio, conventos, plazas, arquitectura popular) merecen la pena ser visitados. En Valverde de Leganés y Barcarrota, abundancia de **monumentos megalíticos** (dólmenes y menhires) con trípticos editados por los respectivos ayuntamientos para facilitar su visita.

Textos: Casimiro Corbacho Amado

Atardecer en las lagunas de La Albuera





Datos de interés (Lagunas y Llanos de La Albuera)

ALOJAMIENTOS

ACEUCHAL

H FRIJÓN**
CARRETERA CTRA. VILLALBA, 1
924687321

LA ALBUERA

HS VILLAFRES**
AVDA EXTREMADURA, 84
924480378
HS* DON PEPE
AVDA.EXTREMADURA 115
924480033

BADAJOS

H*** GRAN HOTEL CASINO DE EXTREMADURA**
AVDA DÍAZ AMBRONA, 13
924284402 / 924275175

H** LOS JARDINES DE LAS BOVEDAS**
AUTOVIA MADRID-LISBOA
P.K.405.715
924286035

H** AC BADAJOZ**
AVDA DE ELVAS S/N
924286247 / 924286248

H** ZURBARÁN**
PASEO CASTELAR, 1
924001400 / 924220142

H** BADAJOZ CENTER**
AVDA DAMIAN TELLEZ LA-FUENTE, S/N
924212000 / 924212002

H* ACUAREL**
CTRA.BADAJOS-GRANADA, K. 65
924239606 / 924241620

H* LISBOA**
AVDA. DE ADOLFO DÍAZ AMBRONA, 13
924272900 / 924272250

H* RIO**
AVDA A. DIAZ AMBRONA, 13
924272600 / 924273874

HS DON PACO**
CALLE SANCHEZ DE LA ROCHA, 7
924286415

HS CERVANTES**
CALLE TRINIDAD, 2
924223710 / 924222935

HS CONDEDU**
CALLE MUÑOZ TORRERO, 27
924207247 / 924207248

HS GONGORA**
C/ DOBLADOS, 17
924223710 / 924235962

HS SAN MARCOS**
MELÉNDEZ VALDÉS, 53
924229518 / 924229250

HS* DE LAS HERAS
CALLE PEDRO DE VALDIVIA, 6
924224014 / 924224014

HS* NIZA
CALLE ARCO AGÜERO, 34
924223173 / 924200584

HS* NIZA II
CALLE ARCO AGÜERO, 45
924223173 / 924200584

HS* VICTORIA
CALLE LUIS DE CAMOENS, 3
924271662 / 924277551

HS* HOSTAL BADAJOZ
C/ GENERAL EMILIO MOLA VIDAL, 5
924247402

HS* TITTY TWISTER
N-432, KM 11.200
924275841

HS* PLAZA DE ESPAÑA
CALLE ZURBARAN, 2-1º
924222005

HS* PINTOR
CALLE ARCO AGÜERO, 26
924224228 / 924233345

P GALICIA
AVENIDA A. DIAZ AMBRONA, 24
924271902 / 924271902

HA* ASCARZA**
Castillo Puebla de Alcocer, 28
924286370 / 924286371

GUADIANA DEL CAUDILLO

P MARI LOLI
PLAZA DEL PARQUE, 3
924471080

PUEBLONUEVO DEL GUADIANA

H* LA FINCA
CARRETERA BADAJOZ -MON-TILJO K. 22
924140718

VALDELACALZADA

HS VELASCO**
CALLE CALZADA, 26
924447109 / 924447109

VILLAFRANCO DEL GUADIANA

H** CONFORTEL BADAJOZ**
CARRETERA N-V, KM 393
924443711 / 924443708

SANTA MARTA DE LOS BARROS

H* KIKA
CALLE TTE CORONEL SEGUÍ, 44
924690527

VALVERDE DE LEGANÉS

HS* LOS HERMANOS
CARRETERA BADAJOZ S/N
924496400

HS* CHIRINGUITO
CARRETERA BADAJOZ S/N
924496153

CR VALLE DE MIRA
CRTA DE VALVERDE-TALIGA
KM 4.1
927127474

CR LOS GAITANES
C/ LAS TORRES S/N
678726098

H: HOTEL / HA: HOTEL APARTAMENTO / HS: HOSTAL / P: PENSIÓN / AT: APARTAMENTO TURÍSTICO / CR: CASA RURAL
ATR: APARTAMENTO RURAL / HR: HOTEL RURAL / A: ALBERGE / CT: CAMPING



Cigüeñuela



Localización y accesos

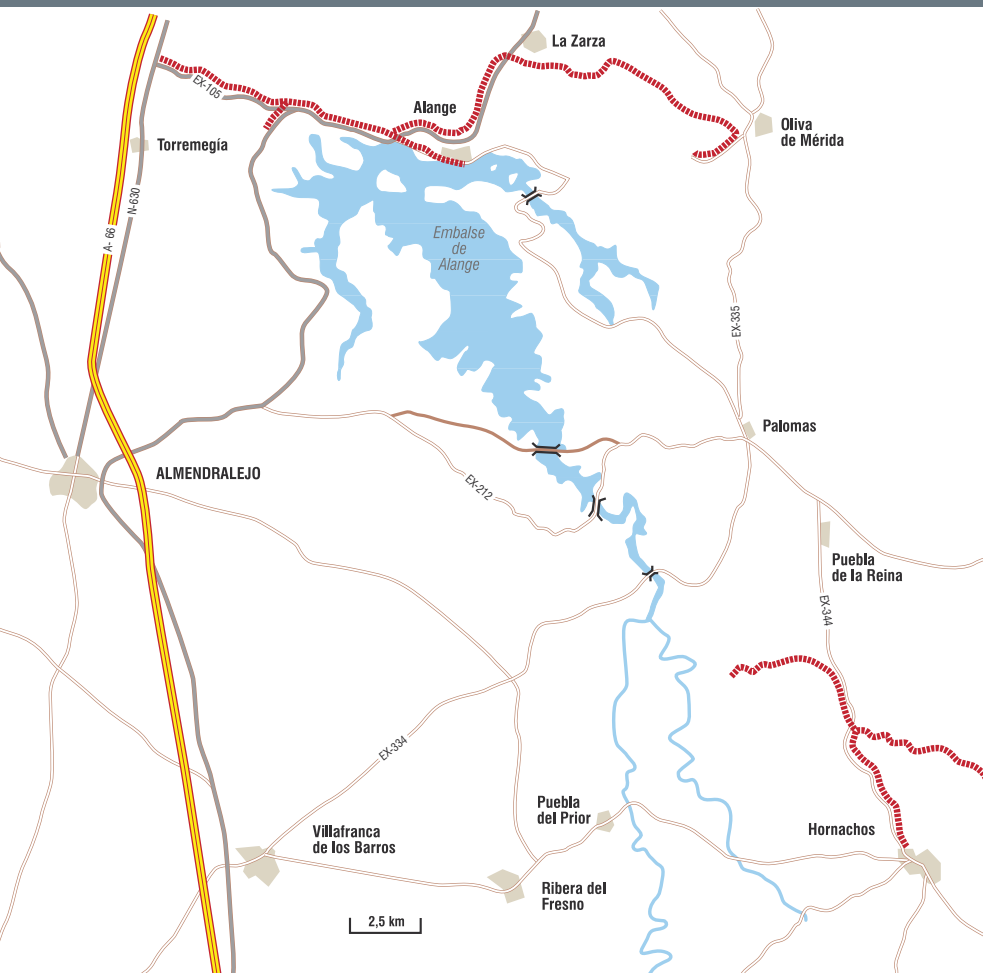
Se localiza esta ruta en el centro de la provincia de Badajoz, siendo localidades de referencia Almendralejo, Alange, Oliva de Mérida y Hornachos. Los accesos son múltiples y fáciles; tanto la Autovía A-5 Madrid-Badajoz (E-90) como la Autovía de la Plata (A-66) nos acercan fácilmente a la zona. Hojas 803, 804 y 830 del IGN.



Descripción de la ruta

La propuesta es una ruta larga, debido a la dispersión de lugares de interés ornitológico y los enlaces necesarios entre éstos; diseñada para realizarse en coche, con pequeños recorridos a pie, en dos jornadas completas. Pudiera comenzar ésta con una visita a la **“Iglesia de la Purificación de Almendralejo”**, edificio religioso declarado ZEPA por albergar una importante colonia de Cernícalo Primilla (+100 parejas). Tras ello continuaremos camino por la histórica Vía de la Plata dirección Mérida, atravesando entre viñas y olivares la fértil llanura de Tierra de Barros. Tras sobrepasar 2,5 km. la localidad de Torremejía y

Esquema de la ruta y especies nidificantes



Sedentarias

*Buitre leonado / Águila perdicera / Águila real /
Búho real / Roquero solitario / Collalba negra /
Escribano montesino*

Estivales

*Alimoche / Vencejo real / Collalba rubia / Fumarel
cariblanco / Cigüeñuela*

Invernantes

*Acentor alpino / Grulla común / Cormorán grande /
Gaviota sombría / Gaviota reidora*

En Paso

Espátula



Milano negro

antes del Puerto de Sevilla que divide la sierra, nos desviaremos a la derecha (EX-105: Alange-Don Benito). Nos encontraremos ya en el pie de sierra de algunas de las serranías que conforman el Espacio Natural a visitar, la **ZEPA del “Embalse de Alange y Sierras Centrales de Badajoz”**. En particular, bordeamos la solana de **Sierra Grajera (Grande y Chica)**, cubierta de espesos matorrales termófilos (lentiscos, acebuches, jaras, etc.), tras haber dejado atrás **Sierra Moneda**. Nada más superar esta serranía, a poco más de 4 km. del inicio de esta carretera, llegaremos a un cruce que tomaremos a la derecha dirección Almendralejo, aunque nos detendremos a 500 m., encontrándonos a la derecha, junto a la carretera, la **Laguna de Melchor Gómez**, antes de un enorme parque solar. Este pequeño humedal cubierto de vegetación acuática (*Scirpus*, *Eleocharis*, *Juncus*), únicamente muestra lámina de agua tras inviernos muy lluviosos. Tras la parada, continuamos por la carretera anterior alcanzando tras algo más de 4 km. el enorme muro de presa del **Embalse de Alange**; atravesando el mismo, nos detendremos en el aparcamiento habilitado a la derecha, justo debajo de los riscos del **Cerro del Castillo de Alange** (a este punto se puede acceder también directa y fácilmente desde Mérida, por la carretera EX-089 Mérida-Alange). Aquí, óptimo punto de observación ornitológica, se recomienda la realización (a pie) del sendero que recorre la solana del Castillo hasta **Alange** (2 km.). En este recorrido, con magníficas vistas a la masa de agua del embalse, podemos detenernos en un **Yacimiento arqueológico** del periodo Calcolítico sito en la misma calzada. Es idóneo asimismo un paseo “pajarero” sobre la carretera de coronación de la propia Presa. Una vez satisfechos, seguiremos camino por la misma EX-105 hacia **La Zarza** (6 km.) tras bordear el Castillo por su umbría, y dejando después a la derecha las estribaciones de la Sierra de Peñas Blancas, cuyo extremo contrario será nuestro destino. Justo antes de La Zarza y tras cruzar el Arroyo de la Calera, tomar a la derecha la carretera de circunvalación del pueblo (ZA-30), seguir 1,9 km. y en el punto más

alto de la misma (29S-742435-430013), a la altura de un desvío asfaltado para el pueblo, tomar de nuevo a la derecha el denominado Camino Juan Bueno (“Janbueno”). Éste, nos llevará a las **Minas de Tierrablanca** de La Zapatera (caolín o pizarra sericítica utilizada para blanquear las paredes), recorrido en el cual disfrutaremos de magníficas vistas de la **Sierra de Peñas Blancas**, cubierta de olivares en tabla (o ladera) y almendros, pedrizas y coronada por riscos cuarcíticos. Una vez en Las Minas, enorme socavón minero a cielo abierto, nos salen un par de pequeños caminos a la derecha (29S-743796-429979), pero nosotros continuaremos sin desviarnos por el principal (izquierda), pasando entre los terraplenes de la explotación. Una vez superados éstos y la propia mina a la vez que descendemos frente a la Cueva de la Zapatera en la **Sierra de Juan Bueno**, seguir el mismo camino (ahora más estrecho) unos 400 m. y sin desviarnos, hasta alcanzar una pista de tierra en buen estado (29S-74422-430019). En dicha pista virar a la derecha continuando hasta **Oliva de Mérida** (6 km.), llevando siempre a la izquierda la sierra citada, muy degradada por repoblaciones forestales de Eucalipto. Llegamos a una carretera, a la salida del pueblo, con la **antigua Ermita del Espíritu Santo**, en ruinas, frente a nosotros, sede de una bonita colonia de Cernícalo primilla. Tomamos ahora a la derecha dirección Palomas (EX-335), paralelos a la **Cañada Real Leonesa Occidental**; a 2,0 km. tomar el desvío por el trazado de la antigua carretera cruzando el Arroyo Higuereja y deteniéndonos bajo los riscos de **Sierra Utrera** (“butrera”) en el área de descanso. Como cuenta el topónimo, la sierra alberga una gran colonia de Buitres, además de otras grandes rapaces (ver después). Tras una merecida parada de observación ornitológica, continuaremos camino a Palomas (10 km.), hacia nuestro destino: la Sierra de Hornachos (25 km.). Opcionalmente, podemos realizar una breve incursión por la solana, cubierta de magníficos acebuchares termófilos entre roquedos; para ello, tras superar el **Puerto de Palomas** y dejar atrás la Ermita de San Isidro, a poca distancia (200 m.) sale a nuestra derecha un camino desde el cual obtener espectaculares y netamente distintas perspectivas de la Sierra de Peñas Blancas. De vuelta a la carretera, llegaremos a Palomas y tomamos dirección Puebla de la Reina (EX-210) y posteriormente en ésta, a Hornachos (EX-344). El Espacio Natural **“Sierra Grande de Hornachos”** (ZEPA, LIC y ZIR), destino ornitológico de primera magnitud, alberga una excepcional riqueza avifaunística. Se proponen dos itinerarios a pie, que tienen como objetivo las dos serranías que conforman esta maravillosa Sierra: Sierra de Pinos y Sierra Grande. Situándonos en Hornachos, en la parte baja del pueblo junto a un pilar en el cruce de varias carreteras, tomaremos la EX-344 dirección Puebla de la Reina; tras recorrer 2,8 km. tomaremos la pista que sale a la derecha (29S-75382-427412), la cual se halla 100 m. más adelante de la entrada (a nuestra izquierda) de la Ermita de San Isidro, y en su acceso encontramos un panel informativo. Después de 2,2 km. en dicha pista y al llegar

a un cruce de caminos (29S-755364-4275325), tomaremos el que sale a la derecha. Este camino (se recomienda realizarlo a pie) nos llevará, ofreciéndonos magníficas panorámicas, por la **Umbría de Sierra Grande**, cubierta por un denso bosque y matorral mediterráneo salpicado de pedrizas y culminada por enormes riscos de cuarcita. Podremos seguir sin abandonarlo, tomando como referencia la alambrada que nos acompañará a nuestra derecha (nos salen algunos caminos a la izquierda), durante 4-5 km. hasta alcanzar bonitos alcornoques. De vuelta, por carretera en dirección a Puebla de la Reina, y tras cruzar la sierra en bonita panorámica del Valle Bejarano y después de algo más de 4 km. abandonaremos la misma tomando a la izquierda el desvío señalado para la casa rural Sierra del Mampar (29S-752791-4277720). Dejando el coche en el borde mismo del camino, continuar a pie hasta rodear la impresionante **Sierra de Pinos**, jalonada por numerosos riscos y cubierta por un impenetrable bosque mediterráneo. Una vez de vuelta al coche habría terminado nuestro recorrido ornitológico; ciertamente y si se procede de Puebla de la Reina, el sentido de estos dos itinerarios puede ser el inverso.



Valores ornitológicos

Las serranías que ocupan el centro de la provincia de Badajoz (Sierras de San Serván, Grajera, Peñas Blancas, del Conde-Vistalegre, Manchita y Hornachos), auténticos “ecosistemas-islas” en un entorno agrícola muy degradado, muestran como principal valor ornitológico la **comunidad de grandes rapaces**. A lo largo del itinerario y en cada uno de los puntos de parada-observación y/o senderos pedestres propuestos (Cerro del Castillo-Presa de Alange, Minas de Tierra Blanca, Sierra Utrera, Sierra Grande y de Pinos), se puede disfrutar de este conjunto de especies. Destacan sin duda alguna por su trascendencia en conservación, la población de *águila perdicera* (10 pp.), *águila real* (9 pp.), *alimoche* (8 pp.) o *buitre leonado* (+100 pp.); otras especies valiosas (*águila culebrera*, *búho real*, *cernícalos vulgar y primilla*, *gavilán*, etc.) así como aquellas más generalistas (*milano negro*, *águila calzada* o *ratonero*), no faltarán en el listado de especies observadas a lo largo del recorrido. Han de destacarse igualmente otros taxones de interés, en especial en latitudes mediterráneas como éstas, caso de la *collalba negra*, *collalba rubia*, *roquero solitario*, *escribano montesino*, *curru-cas mirlona*, *rabilarga* y *carrasqueña*, entre otras muchas ligadas a roquedos, bosque mediterráneo o dehesas. Durante la invernada, aparecen especies como el *acentor alpino* o una pequeña población de *grulla común*, que se alimenta en las dehesas y utiliza los Embalses como dormitorio. Sobre el muro de presa de Alange se asienta la mayor colonia reproductora de *vencejo real* de Extremadura (+300 aves; también presente en algunos riscos serranos de la zona), amén de un gran

número de *aviones comunes*, *grajillas*, etc. En los humedales del área, en especial el Embalse de Alange (de difícil acceso por su gran tamaño), un gran contingente de *aves acuáticas*, hace uso del entorno durante todo el ciclo anual, fundamentalmente durante la invernada (Podicipédidos, Rállidos, Anátidas, Ardeidos, Láridos, Stérnidos, Cormoranes, etc.), pero también en época reproductora (Anátidas y Larolimícolas coloniales, especialmente). En la Laguna de Melchor Gómez se reproducen regularmente la *cigüeñuela*, *zampullín chico* o *focha común*, mientras de manera ocasional lo hacen el *fumarel cariblanco*, *canastera* y *avefría*. En paso migratorio, la comunidad se enriquece con otras especies (Limícolas fundamentalmente), pudiendo citarse también la *espátula*. En definitiva, una gran riqueza ornítica como corresponde a un área diversa y heterogénea.



Fenología de la ruta

El periodo primaveral es el momento idóneo para llevar a cabo este recorrido ornitológico, tanto por la riqueza de especies faunísticas como botánicas (ver después). No obstante, el periodo central del invierno (Diciembre-Enero) también nos ofrecerá gratas recompensas.



Otros valores ambientales y culturales

Valores ambientales. En el área de influencia de la zona se encuentran otra serie de **Espacios Naturales de Red Natura 2000** (LICs Guadiana alto, Río Matachel, Río Palomillas; ZEPAs Colonia de primillas de la Iglesia de Guareña o el Parque Natural de Cornalvo; se puede obtener más información en <http://www.extremambiente.es>). Adicionalmente, el área cuenta con interesantes valores botánicos, como las mejores y casi únicas poblaciones ibéricas del **Geranio de roca** (*Erodium mouretii*), o las excelentes poblaciones de **Orquídeas** y **Narcisos** (*Narcissus spp.*). El **Embalse de los Molinos** (Hornachos) es otro área que puede ser visitada (dormidero de Grullas, concentraciones postnupciales de Cigüeña negra, Anátidas, etc.).

Valores histórico-culturales. Las sierras mencionadas constituyen sin excepción una de las mejores concentraciones de **Arte rupestre Esquemático** del Suroeste ibérico; en La Zarza existe una ruta señalizada para la visita de las famosas "**Pinturas rupestres de la Calderita**". Valores históricos sobresalientes tienen los Cascos históricos o **conjuntos monumentales** de Mérida (Patrimonio de la Humanidad), **Alange** (Termas romanas- Balneario, Castillo, Iglesia parroquial, Ermitas) y **Hornachos** ("enclave morisco": alcazaba árabe, pilares y fuentes, huertas y acequias, casas solariegas, ermitas). Las **iglesias mudéjares** de Palomas, Puebla de la Reina y Hornachos merecen ser visitadas.

Textos: Casimiro Corbacho Amado



Datos de interés (Sierras centrales de Badajoz)

ALOJAMIENTOS

ALANGE

H** GRAN HOTEL AQUA-LANGE**

PASEO DE LAS HUERTAS, 3
924365608

H* VARINIA SERENA**

CALLE BAÑOS,, 63
924365213

H* LA CORDOBESA

CALLE NUEVA, 8
924365323

H* MARÍN

CALLE BAÑOS, 6
924365385

HS* ATENEA

CALLE NUEVA, 22
924365366

HS* JUAN DE DIOS

CALLE BAÑOS, 34
924365262

HR LA SINFOROSA

C/ NUEVA,10
924365606

ATR TRINIDAD

C/ CASTILLEJOS,3
924365066

CR LA CASINA

C/ ALMENDROS, 27
646751139

CR LA CASA AZUL

CALLE BAÑOS, 57
924365213

CR EL BalcÓN DE

ALANGE

COSO, Nº 67
695498731

ARROYO DE SAN SERVÁN

P EL CRUCE

CARRETERA N-V KM. 352
924342112

HR LOS POZITOS

POLIGONO II, PARCELA 5004
665992490

ATR LOS POZITOS

POLIGONO II PARCELA 5004
665992490

CALAMONTE

HS LAS PALMERAS**

CTRA N-630 KM 628
639976357

GUAREÑA

H* EL COTO

CARRETERA D. BENITO,
924350378

P ACUARIO

CARRETERA D. BENITO,
924351379

HORNACHOS

AT PARAJE LA

AGUSTINA

PARAJE LA AGUSTINA
924533001

CR LOS CASTILLEJOS

LUIS CHAMIZO, 10
927534067

CR SIERRA DE MAMPAR

CALLE SIERRA DE MAMPAR
924124020

CR TITA SACRAMENTO

LUIS CHAMIZO, 12
924534218

CR TITA SACRAMENTO

LUIS CHAMIZO, 12
924534218

P CASTILLO DE

HORNACHOS

NTRA SRA DE GUADALUPE 16
924533606

LA ZARZA

CR LOS CORTINALES

AVDA. ALANGE
647776684

HS* CASA LÓPEZ

CALLE MERIDA, 3
924366350

HS* MOLINA

JUAN CARLOS I S/N
924366103

HR EL ARRIERO

DULCE CHACON, 4
924367968

MÉRIDA

H*** MERIDA PALACE**

PLAZA DE ESPAÑA 19
924383800

H** ADEALBA**

C/ ROMERO LEAL, Nº 18
665402105 / 924388271

H** LA LOMAS**

AVDA. REINA SOFÍA, 78
924311011 / 618518431

H** PARADOR DE TURISMO VIA DE LA PLATA**

PLAZA CONSTITUCION, 3
924313800

H** TRYP MEDEA**

AVENIDA PORTUGAL S/Nº
924372400

H** VELADA MERIDA**

AVENIDA PRINCESA SOFIA s/n
924315110

H* NOVA ROMA**

CALLE SUAREZ SOMONTE, 42
924311261 / 924311201

H* ZEUS**

AVDA. REINA SOFÍA, 8
924318111

H CERVANTES**

CALLE CAMILO J. CELA, 8
924314961

H HOTEL RAMBLA**

EMÉRITA

RAMBLA SANTA EULALIA, 17
924387231

H LUSITANIA**

CALLE OVIEDO, 12
924316112

HS ANAS**

AVENIDA REINA SOFÍA, 9
924311113

HS LAS ABADÍAS**

RONDA DE LOS EMERITOS, S/N
924313326

HS* ALMADA

PLAZA MAGDALENA, 1
924300474

HS* BUENO

CALLE CALVARIO, 9
924302977 / 696230075

HS* EL ALFARERO

CALLE SAGASTA, 40
924303183 / 678311783

Sierras centrales de Badajoz

HS* EL TORERO

CARRETERA ALANGE, 1
924371789

HS* NUEVA ESPAÑA

AVENIDA EXTREMADURA, 6
924313356 / 924304016

HS* SALUD

CALLE VESPASIANO, 41
924312259

HS* SENERO

CALLE HOLGUIN, 12
924317207

HS* TORERO II

CTRA. ALANGE, 1
924371789

HR EL PANTANO

FINCA EL PANTANO.
CTRA. MONTIJO - LA ROCA,
KM. 15,700
924140194 / 617386611

CR CORTIJO DE LA SERRANA

CTRA. LA ROCA DE LA SIERRA-
MONTIJO, KM. 14
924452874 / 646335382

CT MÉRIDA

CARRETERA N-V, K. 336
924303453

PUEBLA DE LA REINA

AT LOS PALACIOS

CARRETERA HORNACHOS, S/N
924360033

CR LA POSÁ DE MARIA

ZURBARÁN, 22
924360077 / 620900393

RIBERA DEL FRESNO

CR POSADA NOSTRA

CURA, 10
924536116

TORREMEJÍA

HS** MILENIUM

AVDA EXTREMADURA, 56
924340207

H: HOTEL / HA: HOTEL APARTAMENTO / HS: HOSTAL / P: PENSIÓN / AT: APARTAMENTO TURÍSTICO / CR: CASA RURAL
ATR: APARTAMENTO RURAL / HR: HOTEL RURAL / A: ALBERGE / CT: CAMPING



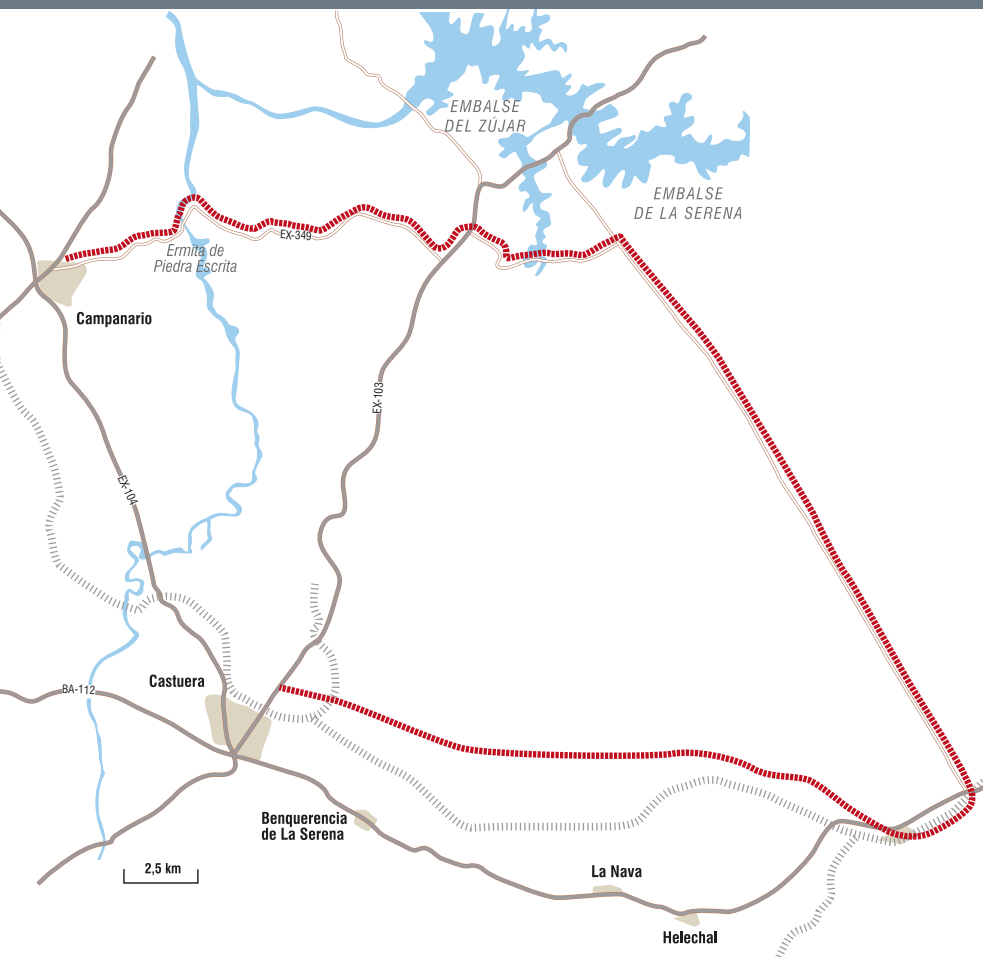


Localización y accesos

La Serena es una comarca situada al este de la provincia de Badajoz, siendo su principal seña de identidad los extensos pastizales que predominan en el paisaje. El **río Zújar** y sus afluentes surcan esta penillanura de pizarras, con una orografía suavemente ondulada. Por el sur y por el este, la penillanura está flanqueada por una sucesión de sierras que no llegan a superar los 950 m de altitud, presentando una densa vegetación de bosque y matorral mediterráneo.

Para visitar la zona se recomienda seguir la EX-104, tomando como referencia la localidad de Villanueva de la Serena. Esta carretera pasa por las principales localidades de la comarca, incluyendo **La Coronada**, **Campanario**, **Castuera** y **Cabeza del Buey**. También se puede acceder desde N-430, a través de Acedera (BA-105, en dirección a Orellana la Vieja), Navalvillar de Pela (EX-115, en dirección a Orellana la Vieja) o Casas de Don Pedro (BA-137, en dirección a Talarrubias y Puebla de Alcocer).

Esquema de la ruta y especies nidificantes



Sedentarias

*Avutarda / Sisón / Ganga / Ortega /
Águila perdicera / Águila real*

Estivales

*Cigüeña negra / Alimoche / Cernícalo primilla /
Aguilucho cenizo / Carraca / Terrera común*

Invernantes

*Avefría / Chorlito dorado / Grulla común / Bisbita común /
Alondra común / Aguilucho pálido*

En Paso

Collalba gris / Collalba rubia / Tarabilla norteña



Descripción de la ruta

La ruta tiene un recorrido aproximado de 77 km, de los que 53 km son por carreteras en buen estado y con poca circulación, mientras que el resto discurre por caminos perfectamente transitables con un vehículo convencional.

Tramo 1. Desde Campanario hasta la EX-035. La ruta comienza en la localidad de Campanario, a donde habremos llegado por la EX-104

desde Villanueva de la Serena. Justo antes de entrar en el pueblo, tomaremos un cruce a la izquierda para seguir por la EX-349, que nos lleva en dirección al Embalse de La Serena. A 850 m encontremos el cruce con la EX-115 en dirección a Orellana la Vieja, pero seguiremos recto sin desviarnos en ningún momento y para adentrarnos en una de las zonas estepáricas de mayor belleza de La Serena. Primero pasaremos por la Ermita de Piedra Escrita (km 5,5) y después sobre el Río Guadalefra (km 6,1) y finalmente llegaremos a la carretera EX-103. Tomaremos a la izquierda en dirección a Orellana la Vieja y Puebla de Alcocer hasta encontrar a 1200 m un cruce a la derecha, continuando por la BA-035. A los 3 km de recorrido pasaremos por las colas del Embalse del Zújar y 3 km después llegaremos a un cruce en el que giraremos a la derecha en dirección a Cabeza del Buey (sigue siendo la BA-035).

Tramo 2. Desde la BA-035 hasta la Ermita de Belén. Este tramo tiene una longitud de 22 km, siendo una carretera muy recta y que discurre en su totalidad por pastizales y cultivos. Es denominada popularmente como la “Carretera de las Golondrinas”. Al final de su recorrido llegaremos de nuevo a la EX-104 y giraremos a la derecha en dirección a Castuera. Después de 3,7 km y una vez que rebasemos la pequeña población de Almorchón, encontraremos un desvío a la derecha que nos conduce a la Ermita de Belén.

Tramo 3. Desde la Ermita de Belén hasta Castuera. Desde la Ermita de Belén la ruta continúa íntegramente por un camino de tierra a lo largo de más de 25 km, que seguiremos siempre recto. Los primeros 5,5 km discurren paralelos a la vía del tren y después se aleja de ésta para continuar por los pastizales situados en la umbría de la sierra. El camino llega hasta Castuera, finalizando en la EX-104, junto al cementerio de esta localidad.



Cogujada montesina



Valores ornitológicos

La Serena es, sin lugar a dudas, una de las zonas estepáricas de mayor valor de la Península Ibérica, tanto por su extensión como por la importancia de los hábitats y las especies presentes. Las aves asociadas a los pastizales y los cultivos agrícolas de secano muestran aquí una excelente representación, alcanzando algunas de ellas importantes poblaciones con un gran valor en términos de conservación. Por todo ello, cuenta con la declaración como Zona de Especial Protección para las Aves (ZEPA), siendo además el área protegida con mayor superficie de toda Extremadura, superando las 150.000 ha.

En los **Tramos 1 y 2** tendremos muchas posibilidades de observar aves estepáricas, ya que recorren algunas de las mejores zonas de pastizales. La *cogujada montesina*, mucho más abundante que la *cogujada común* en este territorio, es una de las especies más frecuentes y estará presente en todo el recorrido. Será fácil observar posadas muchas aves en las alambradas, vallados de piedras y dientes de perro (denominación que reciben en la comarca los afloramientos de cuarcita, que en algunos casos llegan a superar los 2 m de altura), como *collalba rubia*, *alcaudón real*, *triguero*, *abubilla*, *mochuelo común* o *perdiz roja*. La ausencia de árboles hace que los postes y cables de la luz sean posaderos muy utilizados por las aves, en los que frecuentemente veremos a nuestro paso ejemplares de *cernícalo primilla*, *cernícalo vulgar*, *ratonero común*, *águila culebrera* o *carraca*. En los pastizales y posíos se delata por su canto y su rápido vuelo la *calandria* y en algunas zonas, principalmente en barbechos y posíos, también es posible encontrar *terrera común*. Dada la escasa cobertura de arbolado, deberemos prestar especial atención a las zonas que presenten junquerales, tomillares o matorrales y arbustos (retamas, acebuches, majuelos, piruétanos, zarzas), donde encontraremos otras especies como *jilguero*, *pardillo común*, *buitrón*, *tarabilla común*, *zarzorro común*, *curruca tomillera*, *curruca cabecinegra*, *curruca mirlona* y *alzacola* (estas dos últimas, especialmente en manchas de acebuchares). En algunas siembras de cereal se establecen colonias de *aguilucho cenizo*, en las que también podremos encontrar parejas de *aguilucho lagunero*.

Cernícalo primilla



En ambos tramos son frecuentes también la ganga y la ortega, dos especies emblemáticas de las zonas estepáricas, aunque para observar estas aves se recomienda detener el vehículo e intentar escucharlas en vuelo, ya que su canto es muy sonoro y fácilmente reconocible. Al atardecer es más fácil que veamos o escuchemos al *alcaraván* y al *chotacabras gris*, mucho más abundantes de lo que cabría imaginar.

Las avutardas nos podrán sorprender en cualquier momento de la ruta, especialmente en el tramo de la BA-035, donde hay muchas posibilidades en primavera de contemplar ejemplares exhibiendo su plumaje nupcial. Los sisones están más repartidos por el territorio y en la época de reproducción los debemos buscar en las zonas con cultivos de cereal y en los pastizales menos pastoreados. Se localizan mucho más fácilmente si estamos pendientes de los machos cuando emiten su peculiar reclamo para marcar territorio.

En los ríos y arroyos que encontremos a nuestro paso podremos observar especies como *ánade real*, *chorlitejo chico*, *andarríos grande*, *andarríos chico*, *martín pescador* y *lavandera blanca*. En aquellos que llevan más caudal (Zújar y Guadalefra) también están presentes *garceta común*, *charrancito*, *gaviota reidora* y *gaviota sombría*. Durante los meses estivales, los charcones que conservan agua suelen concentrar a gran número de especies y merece la pena dedicar tiempo a observar estos enclaves.

Los cortijos y casas de labor son también lugares interesantes para las aves, ya que sus huecos y tejados sirven a muchas especies como lugares de nidificación, estableciéndose en ellos colonias de *cernicalo primilla*, así como parejas de *cigüeña blanca*, *mochuelo*, *autillo*, *carraca*, *grajilla*, *abubilla*, *estornino negro* e incluso *chova piquirroja*. Las *garcillas bueyeras* también suelen rondar las zonas con presencia de ganado en establos y encerraderos.

En los pasos migratorios son muy abundantes *collalba gris*, *collalba rubia*, *tarabilla norteña*, *mosquitero musical* o *bisbita campestre*. Pero el cambio más espectacular en la composición de la avifauna sucede en invierno, incorporándose a los pastizales importantes poblaciones de especies como *chorlito dorado*, *avefría*, *aguilucho pálido*, *bisbita común*, *alondra común* o *lavandera blanca*. Algunas de las especies sedentarias se vuelven gregarias en este período y se desplazan en bandos, como ocurre con el *gorrión moruno*, *jilguero*, *pardillo* o *calandria*. La *grulla común*, aunque suele encontrarse habitualmente en las dehesas, establece sus dormideros en pequeñas charcas situadas en medio de los pastizales.

El **Tramo 3** de la ruta se inicia en la Ermita de Belén y discurre por pastizales y cultivos pero ofreciéndonos en la mayor parte de su recorrido vistas a la umbría de la Sierra de Tiros, que se extiende desde las inmediaciones de Almorchón hasta Castuera. Las sierras presentan una densa vegetación, predominando en unas zonas el bosque mediterráneo (con encinas y alcornocques), en otras los ja-

rales y en la parte más baja de las laderas suelen aparecer dehesas abiertas. En las cimas destacan los grandes roquedos de cuarcita. Este complejo entramado de hábitats enriquece notablemente la composición de las comunidades de aves, estableciéndose especies típicamente forestales (*milano negro*, *ratonero común*, *águila calzada*, *pico picapinos*, *zorzal charlo*, *ruiseñor común*, *arrendajo*, *rabilargo*, *alcaudón común*, *chochín*, *gorrión chillón*, *pinzón vulgar* o *picogordo*) y las representativas de los roquedos, como *roquero solitario*, *collaba negra*, *avión roquero* o *acentor alpino* (en invierno). Merece destacar la gran importancia de las sierras para la nidificación de *águila perdicera*, *águila real*, *alimoche*, *buitre leonado*, *búho real*, *halcón peregrino* y *cigüeña negra*, especies que encuentran en las paredes de cuarcita un refugio seguro y que utilizan las zonas estepáricas como lugar de alimentación.



Fenología

Esta ruta nunca nos defraudará en ninguna época del año, si bien la primavera y el invierno nos permitirán la observación de un mayor número de aves. En verano las aves son muy activas al amanecer, debiendo evitar realizar los recorridos en las horas centrales del día. Los tonos amarillos y ocres de los pastizales agostados son también espectaculares.

Se recomienda no abandonar en ningún momento carreteras y caminos, evitando adentrarnos en los pastizales y cultivos. Esta precaución debe extremarse en primavera, ya que podemos molestar a las aves que nidifican en estos hábitats. En caso de avistar grupos de avutardas exhibiendo su plumaje nupcial, es conveniente mantenernos siempre a distancia.



Otros valores ambientales y culturales

En **Castuera** se encuentra el **Centro de Interpretación de la Naturaleza “Comarca de La Serena”**, que dispone de diversos paneles informativos y un ameno audiovisual. Se encuentra al lado del “*Museo del Turrón*”, producto típico de esta localidad, cuya visita es también recomendable. En Castuera encontraremos varias fábricas del famoso “*Queso de La Serena*”, con denominación de origen, elaborado de manera tradicional con leche cruda de oveja merina.

Al terminar la ruta podemos seguir la EX-104 hacia **Cabeza del Buey** y visitar los **castillos de Benquerencia de la Serena** y **Almorchón** (origen almohade, siglos XII-XIII), incluso proseguir hasta llegar al castillo de **Zarzacapilla**. Gracias a sus privilegiadas ubicaciones, podremos disfrutar de extraordinarias vistas panorámicas. Después de Benquerencia de la Serena llegaremos a Puerto Mejoral, un pequeño pueblo donde ADENEX dispone de un **Aula de Naturaleza** y de un excelente observatorio para ver el paso de las grullas cuando vuelan al atardecer desde las dehesas a los dormideros.

Textos: Atanasio Fernández García



Datos de interés (La Serena y Sierra de Tiros)

ALOJAMIENTOS

TALARRUBIAS

P NUÑEZ
CALLE RAMON Y CAJAL, 2
924630309

PENSIONES
P CALDERÓN

CALLE FUENTE VILLA, 9
924630360

CT PUERTO PEÑA
CARRETERA N-430, KM. 169
924631411

PUEBLA DE ALCOCER

H* LA CODORNIZ
CAMINO LA LAGUNA S/N
924620110

**CR VALLES DE CONSOLA-
CION A**

FINCA LOS VALLES DE LA CON-
SOLACION
924145039 / 913510931

**CR VALLES DE CONSO-
LACION B**

FINCA LOS VALLES DE CONSO-
LACION
924145039 / 913510931

**CR LA CASA DE LOS
TEMPLARIOS**

GARCIA MESONERO, 11
924620085 / 669936927

CR LA BOTICA

CALLE FERNANDO HERNAN-
DEZ GIL, 24
924620315 / 610374524

DON BENITO

H* VEGAS ALTAS**
AVENIDA BADAJOZ,
924810005

H VERACRUZ**
AVDA. VEGAS ALTAS, 105
924801362

HS KARMEN**
RETAMOSA, POLIG.INDUS. SAN
ISIDRO S/N
924813252

HS* EL PARAISO
CTRA DON BENITO- VILLA-
NUEVA, KM 99
924803459

HS* GALICIA

PLAZA SANCHEZ CORTES
924803528

P EL OLIVO

CARRETERA D. BENITO - VVA
KM. 101
924800006

SIRUELA

HS* LOS AMIGOS

TRV. AVDA GUADALUPE, 26

LA CORONADA

P LA FAMA
AVDA LA FAMA, 4
924826322

CASAS DE DON PEDRO

CR CASA LARES
ZAMORA, 26
924864027 / 654211578

CAMPANARIO

CR JARA-SERENA
CTRA. LA HABA-LA GUARDA,
KM 7
658869391

CR LOS CASARES
CARRETERA DE QUINTANA, 7
606706676

MAGACELA

CR VILLASOL
FINCA PARAJE "LAS VIÑAS",
699912023

CASTUERA

H BARON DEL POZO**
CTRA. VVA-ANDUJ. KM. 33,5
924761048

H LOS NARANJOS**
CARRETERA BENQUERENCIA
924760888

H* PARAISO
CALLE DIVINO MORALES, 6-8
924760248

ATR ISLA DEL ZÚJAR
EMBALSE DEL ZÚJAR
924146010

CR LA CASA DE LA AVES
CTRA. EX-103. PK. 63,5
610390793 / 924760639

CR LAS SETECIENTAS

CTRA C-103 KM 63,500
636865915

CR ISLA DEL ZÚJAR

EMBALSE DEL ZÚJAR
610390793 / 924760635

**MONTE RRUBIO
DE LA SERENA**

H COTO DE LA SERENA**

CALLE ESPAÑA, 6
924635169

HS VATICANO**

PLAZA ESPAÑA, 15
924610633

**CR SIERRA DE LOS
OJUELOS 1**

FINCA OJUELO
924610180

**CR SIERRA DE LOS
OJUELOS 2**

FINCA OJUELO
924610180

**CR CORTIJO DE
BECERRA**

FINCA BECERRA
669242146

CABEZA DEL BUEY

HS* POLIDEP MUNICIPAL
AVENIDA N. S. DE BELEN, S/N
924600756

CR LA LOMA

FINCA LA LOMA
924600327 / 651908826

QUINTANA DE LA SERENA

H SAN FRANCISCO**
AVDA. CONSTITUCIÓN, 8
924777804

**BENQUERENCIA
DE LA SERENA**

H LA PANADERIA**
CALLE CARRETERA, 2
924774457

CR SABINO ALCÁNTARA
TAMBOREJO, 28
924776191

CR EL PALOMAR

CRTA. DE CASTUERA A BENERENCIA KM 2
924772398

ZARZA CAPILLA

A ZARZA CAPILLA

AVDA GUARDIA CIVIL S/N
924619152

OFICINAS TURISMO

O.T. DON BENITO

VILLANUEVA, 1
DON BENITO
TEL.: 924808084
TEL. Y FAX: 924805350
www.donbenito.org
turismo@donbenito.es

O.T. MANCOMUNIDAD DE LA SERENA

PLAZA DE ESPAÑA, S/N
CASTUERA
TEL.: 924773817
FAX: 924760635
www.laserena.org
oitserena@laseerena.org

O.T. TALARRUBIAS

CENTRO DE OCIO PUERTO PEÑA
CTRA. DE PELOCHE, KM. 1
PANTANO DE PUERTO PEÑA
TEL.: 924630100
www.talarrubias.net
infotalarrubias@terra.es

O.T. VILLANUEVA DE LA SERENA

PL. DE ESPAÑA, 1
VILLANUEVA DE LA SERENA
TEL.: 924846010
FAX: 924843529
www.villanuevadelaserena.es
oficinaturismo@villanuevade-laserena.es

CENTROS INTERPRETACIÓN

C.I. DE LA NATURALEZA COMARCA DE LA SERENA

ARRABAL, S/N
CASTUERA
TEL.: 924002386

H: HOTEL / HA: HOTEL APARTAMENTO / HS: HOSTAL / P: PENSIÓN / AT: APARTAMENTO TURÍSTICO / CR: CASA RURAL
ATR: APARTAMENTO RURAL / HR: HOTEL RURAL / A: ALBERGE / CT: CAMPING





Localización y accesos

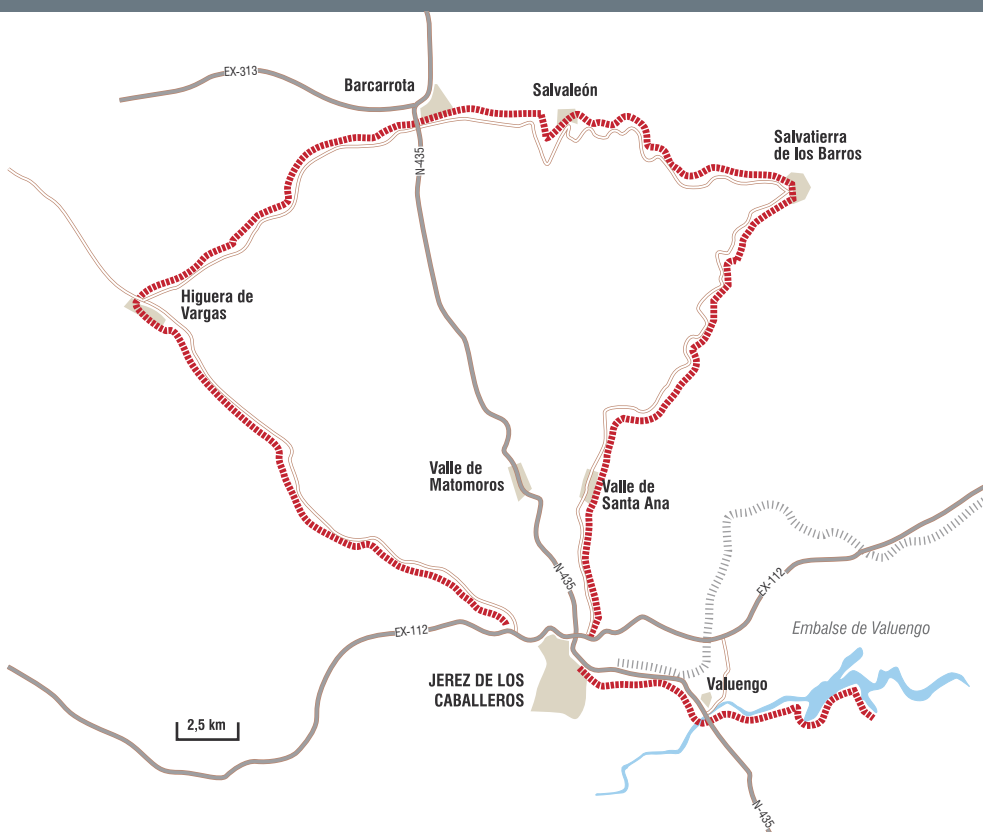
La Ruta se localiza en las dehesas de Jerez de los Caballeros, al suroeste de la provincia de Badajoz, donde se encuentra una de las masas forestales de encinar y alcornocal más extensa y mejor conservada de la Península Ibérica. Las rutas propuestas parten desde la población de Jerez de los Caballeros, a la que se accede por el norte y el sur desde la carretera N-435; por el este y el oeste, por la EX-112, desde la A-66 (Zafra) y Villanueva del Fresno, respectivamente.



Descripción de la ruta

La ruta es un recorrido mixto de asfalto y caminos de tierra, con una longitud total aproximada de 105 Km., de los que sólo 10 Km se realizan por camino. El itinerario parte desde la población de **Jerez de los Caballeros** a la que llegamos de nuevo al final del itinerario propuesto. Está pensada para realizarla en coche y en una sola jornada, haciendo paradas y cortos recorridos en los puntos y lugares de observación más interesantes. A excepción de los cultivos de regadío

Esquema de la ruta y especies nidificantes



Sedentarias *Buitre leonado / Rabilargo / Elanio común*

Estivales *Cigüeña negra / Culebrera europea / Aguililla calzada / Colirrojo real*

Invernantes *Acentor común / Paloma torcaz / Zorzal común*

del **Ardila** y el **embalse de Valuengo**, el itinerario discurre en su mayoría por paisajes donde predominan los encinares y los alcornoques, que se presentan en masas puras o mixtas, formando montes huecos o dehesas o formaciones más densas y boscosas, muchas veces acompañados por Piruétanos o gala-peros. Esta comarca natural de las sierras de Jerez de los Caballeros, nos muestra en todo su esplendor la esencia del paisaje extremeño: la dehesa. Un inmenso mar de encinas y alcornoques con numerosos bosques maduros en excelente estado de conservación tapiza los relieves ondulados de las estribaciones extremeñas de Sierra Morena y constituye junto a las comarcas vecinas andaluzas el mayor conjunto de bosque esclerófilo continuo del suroeste español. De hecho, esta región constituye la principal reserva de arbolado autóctono de Extremadura, con unas 350.000 Has., que representan el 40% de la superficie arbolada de la región, correspondiendo unas 100.000 Has. a las dehesas de Jerez de los Caballeros. La calidad de sus bosques y dehesas y la riqueza de especies reproductoras como la *cigüeña negra*, la han hecho merecedora de su declaración como Zona de Especial Protección para las Aves.

Iniciamos el recorrido en la localidad de **Jerez de los Caballeros**, tomando la carretera N-435 en dirección a Fregenal de la Sierra. Antes de cruzar el puente sobre el río Ardila, giramos a la izquierda en el punto (X:0699392, Y: 4241573) para tomar la carretera que nos lleva a la población de Valuengo y desde aquí nos dirigimos al embalse de Valuengo, tomando la carretera a la derecha en el punto (X:0700264, Y: 4242231). Ya en el embalse, desde el muro aguas abajo, se observan *garzas reales*, *garcetas comunes* y *cormoranes grandes* pescando o soleándose sobre las pizarras. Con un poco de suerte y paciencia es bastante posible que observemos alguna *nutria* jugando y recreándose en el agua. Desde aquí continuamos por un camino de tierra que recorre perimetralmente el embalse dando vista a amplias zonas y recodos donde se observan importantes concentraciones invernales de anátidas (*ánade azulón*, *silbón europeo*, *cuchara común*, *focha común*...), *cormoranes*, *somormujo lavanco* y *zampullines comunes*. En los eucaliptos de la orilla de enfrente hay un importante dormitorio de cormoranes y a finales del verano es posible observar grupos de *cigüeñas negras*, concentradas antes de emprender su viaje migratorio de regreso a África.

La ruta finaliza en la cola del cortijo de La Parrilla, de donde regresaremos a Jerez de los Caballeros por el mismo itinerario. Desde aquí tomaremos la carretera EX-112 en dirección a **Oliva de la Frontera** para desviarnos a nuestra derecha hacia la localidad de **Higuera de Vargas** en el punto (X:0691600, Y: 4244694). En esta ruta se hace muy evidente la estrecha relación entre la vida salvaje y los sistemas productivos tradicionales equilibrados con el medio. Las temperaturas benignas del invierno hacen muy agradable cualquier paseo por las dehesas donde es frecuente la imagen de las cuadrillas de podadores

y las carboneras o “boliches”, laboriosas construcciones destinadas a la producción artesanal de un carbón vegetal de excelente calidad que ha dado fama a la localidad de **Zahinos**. Junto a esto, la verdadera fuente de riqueza ganadera de las poblaciones de estas sierras: el cerdo ibérico, cuyo paso por la montanera es decisivo para el engorde y el refinamiento de sus chacinas y jamones conocidos popularmente como “pata negra”. A nuestro paso, observaremos algunos *rabilargos*, extrañamente muy escasos, y en los bosques más maduros, densos y mejor conservados, el *pico menor* y el *colirrojo real*, un reproductor estival poco frecuente que tiene su núcleo principal en esta zona de la geografía extremeña. Llegados a **Higuera de Vargas** giraremos a la izquierda para tomar la carretera EX-311 en dirección a la N-435 y desde aquí a la derecha hacia la localidad de **Barcarrota**. Desde aquí tomaremos la ca-

Elanio azul



rretera en dirección a las poblaciones de **Salvaleón** y **Salvatierra de los Barros**, célebre localidad alfarera que bien merece una visita. El itinerario resulta paisajísticamente espectacular, ya que discurre por la umbría de la “**Sierra de Peña Utrera**”, con algunos alcornoques y quejigos de porte notable y con hermosas vistas hacia los valles circundantes y la “**Sierra de Valbellido**”, en cuyos peñascos pueden observarse **Buitres leonados**. Llegados a Salvatierra tomaremos la carretera Ba- 3021 hacia el **Valle de Santa Ana** y la N-435 en la que probablemente sea la ruta más espectacular de todo el recorrido. Durante algo más de 25 Km la carretera secciona un paisaje tapizado de arbolado y donde no resulta extraño observar a la **Cigüeña negra** planeando a baja altura o pescando en algún riachuelo o la charca de una dehesa.



Valores ornitológicos

Los encinares y alcornoques albergan ricas comunidades de aves, revistiendo un interés especial para especies amenazadas como la *cigüeña negra*, que encuentra en estas vastas extensiones de arbolado el mejor aliado para pasar desapercibida durante el periodo reproductor. Durante el invierno una pequeña fracción de la población pasa el invierno en parejas o pequeños grupos repartidos por las innumerables charcas ganaderas de la zona y durante el verano se producen las llamadas concentraciones premigratorias o postnupciales, previas al viaje migratorio de retorno a los cuarteles de invernada en el África subsahariana. Durante la primavera podemos dar la bienvenida también a las *aguillillas calzadas*, *culebreras europeas* y otras estivales venidas de África junto a una larga lista de miles de pequeñas avecillas que pasan desapercibidas ocultas entre el ramaje de los árboles. Los ruidosos *rabilar-gos* son muy comunes en el encinar donde instalan sus colonias de cría al igual que la *cigüeña blanca*, *palomas torcaces*, *crialos*, *zorzaes charlos*, *estorninos* y *abubillas* que también mantienen poblaciones numerosas en la zona. Con el paso de los años, las centenarias encinas y alcornoques de los bosques más maduros dan refugio en las oquedades de sus troncos y ramas a multitud de especies animales. Por esta razón, son particularmente abundantes las rapaces nocturnas como *cárabos* y *lechuzas* y mamíferos como la *jineta* o el *lirón careto*. Estos bosques maduros y añosos constituyen el hábitat más favorable para el *pico menor* y el *colirrojo real*.

El embalse de Valuengo registra importantes concentraciones invernales de *somormujo lavanco* y existe un dormidero invernal de *comorrán grande* en los eucaliptos de la orilla. Cabría señalar que en este embalse se registró una de las primeras citas de esta especie como reproductor en el año 1993.



Fenología de la ruta

Puede realizarse en cualquier época del año. Como se ha señalado en otras rutas la primavera es la estación más favorable, con buenas temperaturas durante el día y el retorno de las aves estivales: *cigüeña negra*, *aguililla calzada*, *culebrera europea*... La primavera es también el periodo reproductor, y como recomendación general para todas las rutas no debemos salirnos del itinerario establecido. Así evitaremos perturbaciones a las aves durante este periodo sensible. El verano resulta muy caluroso, así que nos hidrataremos y nos protegeremos convenientemente del sol, evitando las horas centrales del día que son, por otra parte, las menos favorables para observar aves.



Otros valores ambientales y culturales

Además de la ZEPA “Dehesas de Jerez”, en la comarca encontramos varios espacios naturales de la Red Natura 2000. Cabría destacar el **Corredor Ecológico y de Biodiversidad del río Alcarrache**, la **ZEPA del embalse de Valuengo**, con importantes poblaciones de acuáticas, como somormujo lavanco y cormorán, y los **LIC de las Sierras de Alor y Monte Longo y la Sierra de María Andrés**, ambas con excelentes poblaciones de orquídeas calcícolas. También los **LIC del río Guadiana Internacional, río Ardila Alto y Ardila Bajo y ribera de los Limonetes-Nogales**.

Las dehesas de Jerez y su entorno están consideradas como la “patria” del cerdo ibérico, lo que ha convertido a esta comarca en una de las más importantes en la producción de jamones y embutidos de cerdo ibérico de la Península. Este hecho se refleja en el importante “**Salón del Jamón Ibérico**”, que se celebra anualmente en Jerez de los Caballeros y las numerosas explotaciones porcinas acogidas a la denominación de origen “**Dehesa de Extremadura**”. Destacan los **Conjuntos Histórico-Artísticos de Jerez de los Caballeros, Fregenal de la Sierra y Zafra**.

La **Semana Santa de Jerez de los Caballeros** y la **Pasión Viviente de Oliva de la Frontera**, están declaradas **fiestas de Interés Turístico Regional**. También el “**Festival de la Sierra**”, que se celebra entre los días 10 y 15 de agosto en Fregenal de la Sierra. La comarca es rica en monumentos megalíticos. Cabría señalar el conjunto de **dólmenes y menhires de Barcarrota** y el **dolmen del Toriñuelo**, en Jerez de los Caballeros.

También son dignos de destacar el **Pozo de la nieve**, el **Castillo y museo de la alfarería en Salvatierra de los Barros**, localidad famosa por sus alfares y botijos de barro rojo.

Textos: Víctor Manuel Pizarro Jiménez



Datos de interés (Dehesas de Jerez)

ALOJAMIENTOS

JEREZ DE LOS CABALLEROS

H* LOS TEMPLARIOS**
CARRETERA VILLANUEVA, S/Nº

924731636

H OASIS**

CALLE EL CAMPO,, 18

924731244

HS MIJINA**

ERITAS, 86

924730390

HS CASA RAMOS**

CARRETERA BADAJOZ, 26

924730983

ATR EL GUIJO

FINCA EL GUIJO

924730074

CR LA ZAFRILLA

FINCA LA ZAFRILLA

924731031 / 608008217

OLIVA DE LA FRONTERA

ATR LA VENTA

CTRA. OLIVA DE LA FRONTERO-

VALENCIA DEL MOMBUEY

924740000

CR EL CHORLITO

CAMINO DEL SANTO Km. 3

654437575

P EL CAMIONERO

CARRETERA JEREZ, 127

658765089 / 924754618

P LA PARRILLA

CARRETERA DE JEREZ 125-A

924754601

VILLANUEVA DEL FRESNO

HS VILLAFRES**

PLAZA ESPAÑA, 24

924427218 / 619324160

OFICINAS TURISMO

**O.T. JEREZ DE LOS
CABALLEROS**

AV. DE LA CONSTITUCIÓN, 4

JEREZ DE LOS CABALLEROS

TEL.: 924730372

FAX: 924730204

www.jerezdeloscaballeros.es

turismo@jerezdeloscaballe-

ros.e.telefonica.net

CENTROS INTERPRETACIÓN

C.I. DE LA DEHESA

CUBO, S/N

SALVALEÓN

TEL.: 924752504

C.I. AGUA AIRE

OLIVO,3

BARCARROTA

TEL.: 924736327

H: HOTEL / HA: HOTEL APARTAMENTO / HS: HOSTAL / P: PENSIÓN / AT: APARTAMENTO TURÍSTICO / CR: CASA RURAL
ATR: APARTAMENTO RURAL / HR: HOTEL RURAL / A: ALBERGE / CT: CAMPING

Alcornocal





Bengali rojo



Localización y accesos

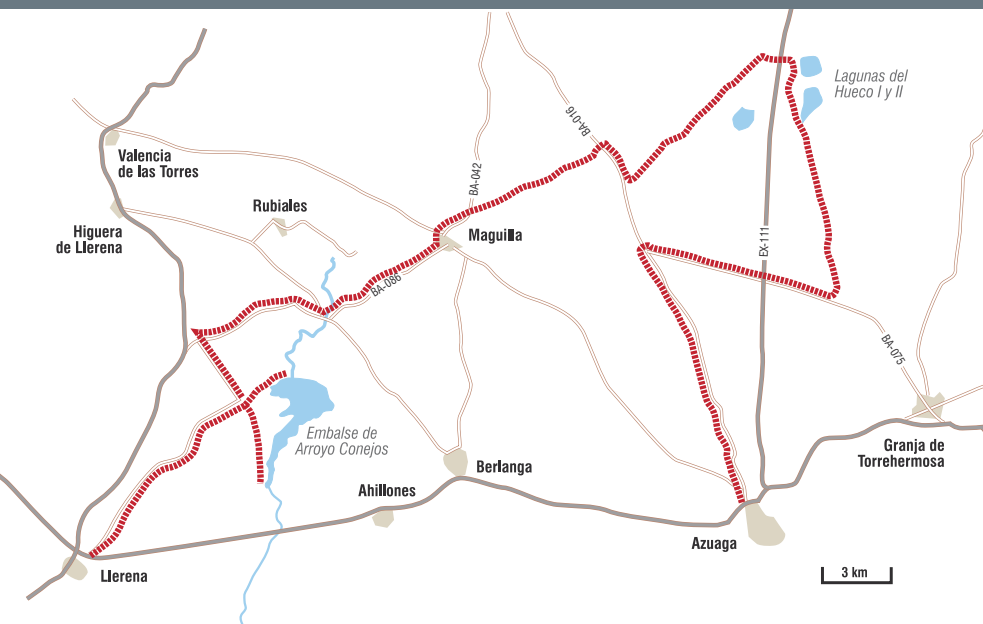
Llerena y Azuaga (inicio y fin de la ruta) en el Sur de la provincia de Badajoz y ambos sobre la carretera N-432 (Badajoz-Granada) son las localidades de referencia. Al área se accede fácilmente desde la Autovía de la Plata (A-66) tomando el desvío para dichos núcleos urbanos a la altura de Zafra. Hojas 1:50.000 números 855, 856, 877 y 878.



Descripción de la ruta

El itinerario recorre la **ZEPA “Campiña Sur y Embalse de Arroyo Conejos”**, enorme llanura agrícola cerealista (+250.000 has.) del Sur de Extremadura, con gran relevancia por sus poblaciones orníticas, en especial aves estepáricas y acuáticas. La ruta propuesta es de trazado largo y completo, algo más de **80 km.**, estando diseñada para realizarse en **coche** en una **jornada completa**. La ruta comienza en **Llerena**, donde tomaremos la carretera local (Ca-

Esquema de la ruta y especies nidificantes



Sedentarias

Avutarda / Sisón / Ortega / Alcaraván / Elanio azul / Cigüeña blanca / Chova piquirroja

Estivales

Pagaza piconegra / Charrancito / Canastera / Cigüeñuela / Aguilucho cenizo / Cernicalo primilla / Carraca

Invernantes

Grulla común / Aguilucho pálido / Esmerejón / Chorlito dorado / Anátidas

En Paso

Cerceta carretota / Collalba rubia

rrertera de los Labradores o del Pantano) que nos conduce al muro de presa del Embalse de Arroyo Conejos (o de Llerena; 12,5 km). Se propone asimismo la visita a la cola del embalse, para lo cual regresando sobre dicha carretera 2,8 km. hasta la altura de un cruce de pistas (30S-242988-4244234); en este punto, tomamos a la izquierda para tras recorrer 3,5 km. alcanzar el cauce del Arroyo Conejos y la cola del Embalse. Volviendo al mencionado cruce, seguir ahora de frente, recorriendo dicha vía hasta su final (2,5 km.) para llegar al Ca-

serío de Casas de Pila (30S-241322-4246132), típica representación de los cortijos rurales de La Campiña. Una vez allí, tomar a la derecha la pequeña carretera local BA-086 (Llerena-Maguilla), la cual coincide en el primer tramo de su trazado con la **Cañada Real Soriana**. Tras cruzar las **Dehesas de Las Tiendas, Casablanca y Malajuncia**, las cuales albergan importantes poblaciones grulleras en la invernada, y recorridos 6,5 km., llegamos a un cruce de pequeñas carreteras locales justo en el paso del Arroyo Conejos aguas abajo de la presa. Llegados a este punto tomar dirección a la pequeña localidad de Maguilla, dejando a la izquierda al poco de tomar la carretera y en lo alto de un cerro el **Cortijo del Tío Piche** y algunas minas abandonadas. Tras recorrer 6,5 km. por entre olivares, viñas y cereales, y después de cruzar el **Arroyo de las Veguillas**, orlado por una magnífica olmeda declarada LIC, alcanzamos dicho pueblo. Una vez en **Maguilla** y tras cruzar el pueblo, tomar la carretera de Campillo de Llerena (BA-042). Recorridos 1,5 km. de ésta y en el mismo vértice de una gran curva abierta (30S-253122-425145) sale a nuestra derecha una pista asfaltada (Carrera o Camino de Zalamea), la cual tomaremos hasta su intersección (6,5 km.) con la **carretera Campillo-Azuaga** (BA-016). Durante este recorrido y hasta el final de la ruta propuesta atravesaremos una inmensa llanura y feraz campiña agrícola (olivar, viñas, cereal), con pequeños retazos de dehesas de encinas, salpicada por cortijos y palomares encalados y blancos. En cualquier punto de este itinerario es posible el avistamiento de aves estepáricas (*avutardas, sisones, ortegas, aguiluchos*, etc.) o bandos de *grullas* (tanto en las dehesas, como en plena llanura), por lo que se recomienda prospectar detenidamente el inmenso territorio en busca de dichas especies, realizando cuantas paradas se considere conveniente. Una vez en la carretera mencionada anteriormente, girar a la derecha, dirección Azuaga, para tras 2,8 km. (30S-259756-4252775) abandonar dicha vía interurbana girando a la izquierda por una pista asfaltada (**Carretera de Palomero o Pista de los Alcornocales**). Esta pista de algo más de 7,5 km. de longitud nos llevará hasta una nueva carretera (EX-111: Azuaga-Zalamea de la Serena), tras girar a la derecha en sus proximidades, en el cruce con una pista de tierra (30S-266159-4256465). Poco antes de llegar a la misma habremos cruzado un **bosquete de Alcornocales** ya maduros, resultado de plantación hace varias décadas, estampa poco típica de las llanuras cerealistas. Al alcanzar la referida carretera EX-111, cruzar la misma, para tomar la pista que sale junto frente al cruce; tras recorrer 250 m. de ésta, girar a la derecha en el primer cruce con otra pista-camino que encontramos (30S-26654-428368), tomando ahora esta pista hacia el Sur. En el mismo cruce de la carretera con estas pistas y en su proximidades se encuentran varias lagunas temporales (**Lagunas del Hueco I y II, del Lentiscal, Tres Chicas, Juan Andrés**), otro de los elementos característicos y más relevantes de La Campiña, aunque en la mayor parte de los casos

muy alteradas por procesos de drenaje, agricultura, manejos inadecuados, etc. En cualquier caso y tras periodos de lluvias abundantes, pueden acoger especialmente durante la invernada y pasos migratorios, interesantes contingentes y especies de aves acuáticas (ver después). Una vez en la pista, seguir la misma durante 10 km. hasta su final en la carretera local BA-075 que desde **Granja de Torrehermosa** conduce a las carreteras mencionadas anteriormente (EX-111 y BA-016). Habremos cruzado en este recorrido último algunos de los puntos más querenciosos de toda la comarca para las aves estepáricas en general, y para las *avutardas* en particular. Una vez en la carretera referida, justo en cuyo cruce se encuentra otra laguna (**Laguna del Alguacil**) girar a la derecha siguiendo la misma 4,5 km. para llegar a una pequeña dehesa (**Dehesa de Llera**), muy querenciosa para las *grullas*) en el cruce mismo de esta carretera con la de Azuaga-Zalamea. Una vez aquí, tenemos dos opciones, dependiendo que nuestras “expectativas ornitológicas” se hallan cumplido hasta el momento o no; bien girar a la izquierda dirección Azuaga (9 km.) para acabar el recorrido en dicha localidad, bien seguir de frente, continuando un poco más el itinerario ornitológico. Si elegimos esta segunda opción, tras cruzar la EX-111, seguir de frente por la misma carretera local anterior, para tras recorrer 5,5 km., llegar de nuevo a la carretera de Campillo (BA-016). Una vez aquí y tras haber atravesado otro área de gran querencia avutardera, girar a la izquierda para tomar esta carretera y dirigirnos como fin de ruta a la localidad de **Azuaga** (12 km.). Opcionalmente y en algunos otros cruces con pistas principales (se desaconseja totalmente el tomar caminos secundarios por su mal estado, especialmente tras periodos de lluvia), se pueden realizar recorridos alternativos, regresando al itinerario propuesto.

Cernícalo primilla





Valores ornitológicos

Son muy numerosos y variados los elementos orníticos que merecen ser destacados en esta comarca del Sur de Extremadura. Comenzando por el Embalse de Arroyo-Conejos, constituye este humedal otra de las zonas húmedas extremeñas catalogadas como de gran importancia para la **avifauna acuática**. En época reproductora destaca la comunidad de Larolimícolas coloniales que regularmente se instalan en las islas del Embalse: *pagaza piconegra*, *canastera*, *charrancito* y *cigüeñuela*. Junto a estas especies, en el área se reproducen también el *somormujo lavanco*, *zampullín chico*, *ánade friso* y *real*, *focha común*, etc. Durante el periodo invernal, esta masa de agua es utilizada por un contingente muy numeroso de aves acuáticas, destacando especies como el *ganso común*, *cerceta común*, *pato cuchara*, *ánade silbón*, *pato colorado* o *porrón común*. En paso migratorio destaca por su parte, tanto en el Embalse como en las lagunas temporales dispersas por la Campiña cerealista, la presencia de algunos ejemplares de *espátula*, *cerceta carretota* (especialmente en paso prenupcial), agrupaciones muy numerosas de *cigüeña blanca* y distintas especies de **limícolas**. La *grulla común*, especie para la cual La Campiña constituye el segundo área en importancia numérica en Extremadura, albergando en conjunto más de 10.000 ejemplares, utiliza profusamente tanto las dehesas y llanos (áreas de alimentación) como los humedales (dormideros). En este sentido, el Embalse de Arroyo-Conejos nos puede servir perfectamente para observar la entrada de grullas al dormidero; procedentes de las Dehesas mencionadas anteriormente y situadas al Oeste del embalse, situándonos sobre el muro del mismo obtendremos excelentes perspectivas del ruidoso y espectacular evento. Respecto a la **avifauna estepárica**, La Campiña Sur constituye junto a los Llanos de Cáceres y la Serena, uno de los principales refugios extremeños para este tipo de especies. Destacan la presencia como reproductora de *avutarda* (+500 ejemplares; más de 1.000 en invernada), *sisón*, *ortega*, *alcaraván*, *carraca*, *aguilucho cenizo*, *calandria* o *terrera común*. Mientras, a lo largo de la inver-

Zampullín chico



Gangas en vuelo



nada, son destacables la presencia de *aguilucho pálido*, *esmerejón*, *avefría*, *chorlito dorado común*, *alondra*, *bisbita campestre*, entre otras especies. El *cernícalo primilla*, abundante en toda la comarca, establece importantes colonias reproductoras en los núcleos urbanos (la colonia de la Iglesia de Llerena está declarada ZEPA) y construcciones rurales, aquí junto a la *carraca*. Por último, la *chova piquirroja* es otra especie característica y abundante en el área, hallándose muy ligada a las antiguas explotaciones mineras de plomo, hoy abandonadas. Por último, la avifauna ligada a los dispersos **bosquetes de dehesas**, se compone de especies interesantes como, aparte de las ya mencionadas grullas, el *elanio azul*, *rabilargo*, *búho chico*, etc.



Fenología de la ruta

Aunque esta ruta puede realizarse en cualquier época del año, se recomienda para llevarla a cabo, la primavera (Marzo-Mayo) o el invierno (Diciembre-Febrero), teniendo especial cuidado en este periodo con el mal estado de los caminos (barro y agua).



Otros valores ambientales y culturales

Valores ambientales. En la comarca o en sus proximidades nos encontramos con varios **Espacios Naturales de la Red Natura 2000** en Extremadura y que merecen ser tenidos en cuenta. Nos referimos a los LICs de los tramos altos de cabecera de los ríos Matachel, Retín o Bembézar; la Olmeda del Arroyo de las Veguillas (Maguilla) o las Sierras de Bienvenida y la Capitana (Bienvenida). La “**Mina de la Jayona**” (Fuente del Arco) se halla declarada como Monumento Natural, habiendo sido restaurada y acondicionada para su visita (más información en <http://www.extremambiente.es>). Por último, la **Sierra del Recuero** y las estribaciones de Sierra Morena (Azuaga) albergan importantes valores naturales, en especial grandes rapaces.

Valores histórico-culturales. Conjuntos monumentales de Llerena (Iglesia de Nra Sra. de Granada, Plaza Mayor, casas mudéjares, murallas) y Azuaga (Castillo de Miramontes, Iglesia de Nra. Sra. de la Consolación, ermitas, casas solariegas). Iglesias de estilo mudéjar de Granja de Torrehermosa, Berlanga o Valverde de Llerena. Impresionantes muestras del pasado romano y árabe son respectivamente el **Teatro y la ciudad romana de Regina** (Casas de Reina) y la **Alcazaba árabe de Reina**. En la Cardenchoa, pedanía de Azuaga, existen varios monumentos megalíticos, entre ellos un menhir en el propio casco urbano.

Autor: Casimiro Corbacho Amado

ALOJAMIENTOS

AZUAGA

H* EL MIRADOR DE**

AZUAGA

CARRETERA N-432, K. 142
924892930

HS* LAS CONCHAS

AVENIDA EXTREMADURA,, 31
924890239

HS* JIMENEZ

CALLE MUÑOZ TORRERO,80
924890390

CR CASA DEL SOTILLO

FINCA LA SIERRA. CTRA.
PRESA DEL SOTILLO
924144074

CR LA HOYA

N-432, KM.149,5
924890390

CR CORTIJO LA SEÑORA

FINCA LA SIERRA
924144074

CR CORTIJO

MIRADORCILLO

FINCA LA SIERRA
924144074

CR CORTIJO VIÑA DEL

DUCO

CAMINO DE LAS CURTIDAS S/N
637017022

AT APARTAMENTOS

TURÍSTICOS DE AZUAGA

CARRERA, 3
687516527 / 924890237

CT CAMPIÑA SUR

CTRA. BADAJOZ-GRANADA
KM. 142
924144074

BERLANGA

HS* RUFINO

CARRETERA N-432 KM. 131
924894036

CAMPILLO DE LLERENA

CR LA POSADA

C/ SAN BARTOLOMÉ, 18
924770304 / 670856302

**GRANJA DE
TORREHERMOSA**

H* HOTEL HACIENDA DE**

DON MANUEL

AVDA. EXTREMADURA, 150
924895480

HS* SAN FRANCISCO

CALLE CANALEJAS, 28
924895045

HIGUERA DE LLERENA

HS EL MIRADOR**

REAL Nº 2
924880053

LLERENA

H** HOSPEDERIA**

MIRADOR DE LLERENA

AURORA, 7
924870597

H* ISUR LLERENA**

DOCTOR FLEMING S/N

924516361

HS* GALLEGO

CARRETERA N-432 K. 112
924870050

HR LA FABRICA

MIGUEL SÁNCHEZ, S/N
924873824

P ZURBARÁN

PLAZA ESPAÑA, 3
924871412

PERALEDA DEL ZAUZEJO

ATR EL CUARTEL

C/ NUESTRA SRA. DE FÁTIMA, 1
646591385

CR CASA GABRIEL

CALLE PALOMAS, 1
924636744

CR FAICA

CALLE MORTERO, 22
924636657

H FAYCA**

PASEO SERENA, 15
924636657

**VALENCIA
DE LAS TORRES**

HS CAMPO ABIERTO**

CARRETERA DE LLERENA, KM.
0.110
924881016

P LA TERRAZA


AVENIDA JOSE CAMPILLO, 10
924881336

H: HOTEL / HA: HOTEL APARTAMENTO / HS: HOSTAL / P: PENSIÓN / AT: APARTAMENTO TURÍSTICO / CR: CASA RURAL
ATR: APARTAMENTO RURAL / HR: HOTEL RURAL / A: ALBERGE / CT: CAMPING



RUTAS ORNITOLÓGICAS POR EXTREMADURA

Guía de Campo



Términos orníticos de las partes de un ave

1 Muslo (o tibia)

2 Infracoberteras caudales

3 Cola (o retrices)

4 Obispillo

5 Primarias

6 Secundarias

7 Terciarias

8 Escapulares

9 Nuca

10 Auriculares

11 Píleo

12 Frente

13 Pico

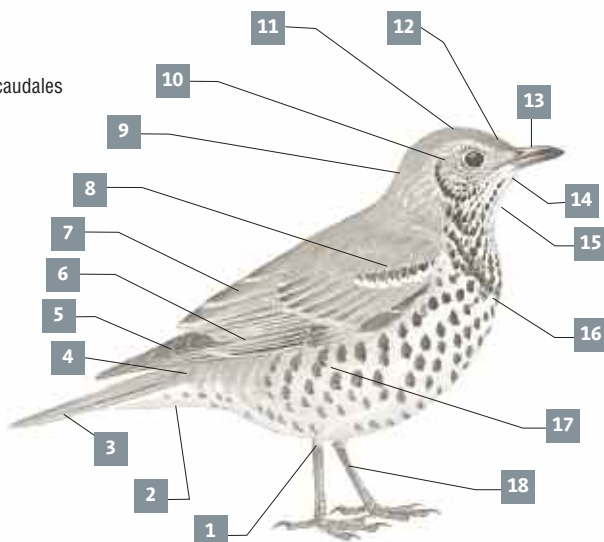
14 Mentón

15 Garganta

16 Pecho

17 Flanco

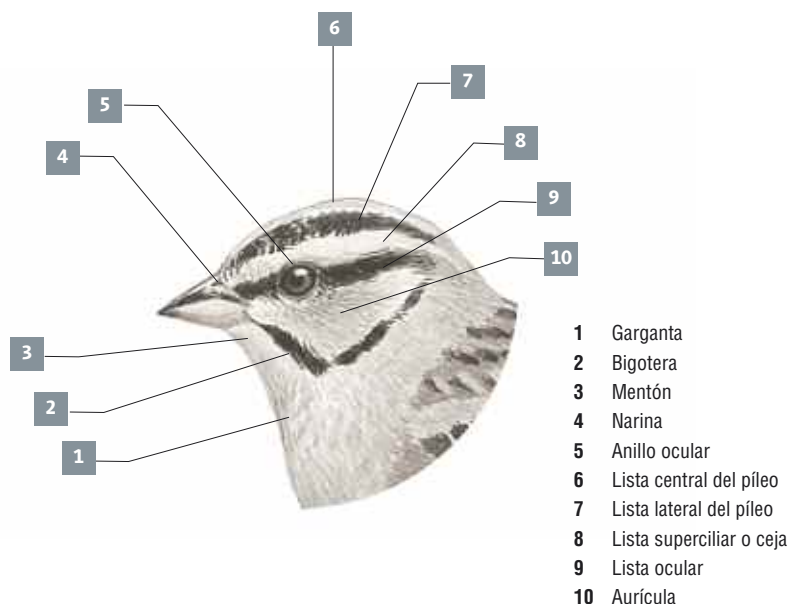
18 Tarso



Cómo observar a las aves

Durante cualquier paseo por el campo o por un jardín de la ciudad, el grupo zoológico más fácil de observar son las aves, debido a que sus desplazamientos son por el aire (con lo cual no hay obstáculos en el campo visual entre ellas y nosotros), algunas despliegan llamativos colores o armoniosos cantos que llaman nuestra atención pero, para conocerlas mejor, conviene tener en cuenta una serie de detalles que nos hará más sencilla su identificación y también su conocimiento.

No todas las aves frecuentan los mismos "sitios", cada especie aparece en un hábitat determinado; así, patos, garzas, gansos, limícolas o somormujos los encontramos generalmente en masas de agua, no trataremos de buscarlos en las crestas de las sierras o cantiles donde sí buscaremos buitres leonados, águilas reales o perdiceras. Volviendo a las especies acuáticas, las anátidas (patos y gansos) son un grupo extenso y difícil de identificar pero, para ello, existe algún truco que emplea el ornitólogo experto del que podremos servirnos. Por ejemplo, existen patos nadadores como el ánade azulón o el cuchara que despegan del agua de un salto súbito mientras que, los patos buceadores como los porrones, lo hacen tras una carrera en la superficie aleteando y chapoteando. Ya en las orillas encontraremos aves limícolas como los andarríos y los correlimos. Estos no nadan, tienen patas y picos largos y finos y se dedican a recorrer las orillas "limosas". Otro grupo de aves acuáticas son las garzas, estas permanecen quietas en una rama sobre el agua o con sus largas patas metidas sin llegar al vientre ni mojar las plumas, esperando pescar algo.

Detalle de la cabeza y zonas destacadas

El vuelo y la zona del cielo que utilizan también puede ser algo característico de cada especie. Así, la golondrina vuela muy rápido a ras de suelo sorteando árboles o callejuelas, mientras que el vencejo, prefiere el cielo abierto a gran altura, y entre ambos encontramos a los aviones.

Otras características en que debemos fijarnos para identificar a las aves con facilidad es en si tiene franja alar (una banda, dos bandas, espejuelo...), la forma de su cola (cuneiforme, ahorquillada, cuadrangular...), el color de sus patas (muy importante en aves limícolas), la forma de posarse, de caminar (a saltos como el gorrión, correteando como la cogujada, balanceándose como un andarríos...).

Si aparece en un árbol, ¿dónde está? En una rama despejada a baja altura (papamoscas), en una de las ramas despejadas más altas (elanio común), en el tronco subiendo en espiral (agateador), o cabeza abajo (trepador azul), a saltos cortos apoyándose en la cola (pico picapinos), en las ramas exteriores finas haciendo acrobacias (herrerrillo)...

Como vemos, cada ave o cada grupo de aves tiene una serie de características concretas que nos hará más fácil la identificación de la especie. Con estas importantes indicaciones, las ilustraciones y los comentarios de la guía explicativa que a continuación se presenta, y algunas jornadas de campo de experiencia, podremos descifrar muchos de los secretos de la avifauna extremeña y hacer más atractivas cada una de las rutas que nos posibilita esta publicación.

Abejaruco común

Merops apiaster **IE**

Algo menor que una tórtola, su plumaje tiene el mayor abanico de colores de las aves ibéricas. Sólo le falta el rojo, pero la naturaleza ha querido que esté presente en el iris de sus ojos. Se alimenta de insectos voladores que captura en el aire con su acrobático vuelo. Anida en colonias numerosas en galerías excavadas con su pico en taludes próximos a ríos generalmente. Aparece en primavera para reproducirse marchándose a finales de agosto o primeros de septiembre.

Abejero europeo

Pernis apivorus **SAH**

Del tamaño de un busardo ratonero y de plumaje muy parecido, en vuelo es fácilmente confundible. Su iris es amarillo característico y su pico distinto, algo más largo y fino. Anida en árboles de bosques densos, es muy característica su alimentación a base de abejas y avispas (larvas, pupas y adultos), por ello puede verse con panales en sus garras, aunque también puede comer reptiles o avecillas. Se reproduce en Extremadura y en septiembre cruza el estrecho.

Abubilla

Upupa epops **IE**

Algo menor que una tórtola, de pico largo fino y curvado y cresta grande que levanta y retrae. El plumaje de sus alas, cola y punta de su cresta es blanco y negro, y el resto es ocre rosáceo. Hace su nido en huecos de árboles o paredes y frecuenta dehesas cultivos y áreas con escaso arbolado. Se alimenta exclusivamente de insectos y arañas que captura en el suelo ayudándose de su formidable pico. Está presente todo el año.

Acentor alpino

Prunella collaris **IE**

Su dorso es pardo anchado de negro, cabeza gris y flancos con listas pardo rojizas. Habita zonas más altas que el acentor común, por ello sólo cría en matorrales de la falda de Gredos y en invierno aparece en crestas de sierras más bajas. Se alimenta como el acentor común, pero es más confiado.

Abreviaturas referentes a su figura de protección en la Comunidad Extremeña

EE: En Peligro de Extinción | **SAH:** Sensible a la Alteración de su Hábitat | **V:** Vulnerable | **IE:** Interés Especial

Acentor común*Prunella modularis* **IE**

Algo más pequeño que un gorrión, Dorso marrón listado de negro, flancos listados de castaño y cabeza y garganta de color gris plomo. Cría en matorrales de montaña mientras que en invierno desciende hasta las zonas más llanas de la región. Se alimenta principalmente de insectos y gusanos pudiendo ingerir también arañas. Se reproduce en sierras altas mientras que en invierno se puede observar en casi cualquier punto de Extremadura.

**Agachadiza común***Gallinago gallinago*


Parece una chocha perdiz en miniatura, aunque es más acuática y discreta, también como su prima aparece sólo en la invernada. Captura pequeños invertebrados acuáticos en aguas someras, aunque también le gustan los rastrojos de arroz para buscar alimento. Al ser sorprendida realiza un vuelo rápido y rasante acompañado de su característico grito de alarma.

**Agateador común***Certhia brachydactyla* **IE**

Diminuto, con pico fino y largo y cola robusta, asciende por los troncos a pequeños saltitos en espiral. Suele pasar inadvertido por su plumaje marrón con motas claras en dorso y alas, del tono de un tronco. Captura pequeños insectos, gusanos y ácaros ocultos bajo la corteza de los árboles con su extraordinario pico. Habita en arboledas más o menos densas de toda Extremadura todo el año.

**Águila imperial ibérica***Aquila Adalberti* **EE**

Muy escasa en todo el mundo, sólo aparece en la península Ibérica. De tamaño ligeramente inferior al águila real, se distingue de esta por sus hombros y nuca blancos. Anida en grandes árboles en la espesura del bosque mediterráneo, su dieta se basa en conejos, palomas torcaces y perdices. No realiza migraciones aunque, los juveniles realizan grandes desplazamientos en busca de territorios donde asentarse.





Águila pescadora

Pandion haliaetus **V**

Ave rapaz de mediano tamaño especializada en la captura de peces, para ello tiene unas escamas córneas en sus patas que impiden que estos resbalen. Su plumaje es pardo oscuro en el dorso, con antifaz oscura y ojos amarillos, su vientre es blanco. No anida en Extremadura, sólo es visible durante el paso migratorio y la invernada en grandes humedales, ríos y embalses.



Águila real

Aquila chrysaetos **V**

La mayor de las águilas europeas, muy robusta y poderosa, presenta plumaje marrón oscuro con nuca dorada. Anida en cortados rocosos o en grandes árboles, no se trata de una especie migradora y permanece en Extremadura durante todo el año. Sus presas incluyen desde conejos, palomas, grandes lagartos hasta zorros.

Águila-azor perdicera

Hieraetus fasciatus **SAH**

Presenta dorso pardo oscuro con mancha blanca entre los hombros y vientre blanco moteado. Habita roquedos de sierras de escasa altitud, cantiles en embalses y en menor medida árboles. Principalmente se alimenta en el aire de palomas y aves de similar tamaño, por ello sería más acertado llamarle águila palomera y no perdicera, aunque puede incluso con ánades, en menor medida se alimenta de conejos y lagartos. Permanece todo el año en las inmediaciones de su nido defendiéndolo de otras águilas y buitres.



Aguililla calzada

Hieraetus pennatus **IE**

Águila robusta de pequeño tamaño pero de garras poderosas. Su dorso es ocre con tonos más o menos oscuros, y primarias muy oscuras. Las partes inferiores son claras con suave moteado. Aunque inverna en África, cada vez más ejemplares se quedan en Extremadura pasando todo el año. Anida en árboles en masas forestales espesas, o en masas mixtas grandes pinos. Se alimenta de pequeñas aves, roedores y reptiles. Como curiosidad, esta águila presenta plumas en sus tarsos "calzas" como las grandes águilas.



Abreviaturas referentes a su figura de protección en la Comunidad Extremeña

EE: En Peligro de Extinción | **SAH:** Sensible a la Alteración de su Hábitat | **V:** Vulnerable | **IE:** Interés Especial

Aguilucho cenizo*Circus pygargus* SAH

Algo más pequeño que el pálido, y de tonalidad parecida, pero el macho tiene una lista negra en las alas. Suele anidar en los campos de cereal por ello los agricultores tienen un papel importante en su protección en Extremadura. Se alimenta de roedores, lagartijas y pajarillos que sorprende con su vuelo raso. Sólo está en Extremadura durante la reproducción, marchándose hacia agosto para África.

**Aguilucho lagunero***Circus aeruginosus* SAH

Como otros aguiluchos presenta alas largas, cola larga y patas muy largas. Frecuenta humedales, arrozales y cereales que tengan cerca vegetación palustre. Anida en el suelo, al ser el mayor de los aguiluchos ibéricos se atreve con presas más grandes como gallinetas, patos, ratas de agua o incluso peces. Su población en Extremadura tiende a aumentar y está presente todo el año.

**Aguilucho pálido***Circus cyaneus* SAH

Algo más pequeño que el anterior. El macho es gris pálido y la hembra marrón oscura con vientre ocre manchado. Aparece en campos abiertos desprovistos de arbolado. En Extremadura hay pocos datos de reproducción en Llanos de Cáceres, la Serena o Campiña Sur, sin embargo durante la invernada está muy extendido. Se alimenta de pajarillos, roedores e insectos que captura a ras de suelo.

**Aguja colinegra***Limosa limosa* IE

Ave de largas patas oscuras, y fino pico anaranjado en su base y negro en el extremo. Ave acuática, de lagunas poco profundas y rastros abandonados de arroz. No cría en Extremadura pero en los arrozales de las Vegas del Guadiana se concentran miles de individuos durante la invernada. Se alimenta de invertebrados que captura sin esfuerzo en el limo con su largo y fino pico.





Alcaraván común

Burhinus oedicnemus **V**

Del tamaño de una paloma grande, con pico, iris y patas de llamativo amarillo. El diseño de su plumaje lo mimetiza perfectamente con su entorno. Lo encontramos en cultivos extensivos de secano y llanuras poco arboladas. Su canto aflautado se escucha en el crepúsculo y al amanecer. Ingiere escarabajos, saltamontes, grillos y babosas.



Alcaudón común

Lanius senator **IE**

De plumaje blanco y negro con caperuza de color castaño. Es muy característico su pico largo y ganchudo, especial para capturar a sus presas. Lo vemos en dehesas, bosques más o menos densos, riberas... donde captura saltamontes, lagartijas y pequeños pajarillos. Suele utilizar arbustos espinosos o alambradas de espinos para insertar a sus presas a modo de despensa. También imita cantos de aves para atraerlas y cazarlas. Sólo está presente durante el periodo reproductor.



Alcaudón meridional

Lanius excubitor **IE**

Del tamaño de un zorzal con la cola muy larga, plumaje gris en cabeza y dorso, alas y cola de color blanco y negro, antifaz negra y pecho rosado. Si pico es largo, poderoso y ganchudo, puede capturar pajarillos, lagartijas y ratoncillos. Imita muchos sonidos para atraer a sus presas a las que inserta en arbustos espinosos como majuelos o piruétanos. Está presente todo el año. En la edad media se le utilizaba en cetrería como cazador de salón en palacios y castillos.



Alcotán

Falco subbuteo **SAH**

Su cuerpo es del tamaño que el del cernícalo pero tiene la cola y las alas más largas. Su dorso, cabeza y colas son de color pizarra oscuro, con pecho blanco y moteado de oscuro con "calzas" de vivo color carmesí. Presenta gran "bigotera" oscura. Su vuelo rápido y acrobático le permite cazar aves de excelente vuelo como vencejos o golondrinas aunque, también captura libélulas o murciélagos. En Extremadura sólo se reproduce, llegando desde su África invernal a finales de abril.

Abreviaturas referentes a su figura de protección en la Comunidad Extremeña

EE: En Peligro de Extinción | **SAH:** Sensible a la Alteración de su Hábitat | **V:** Vulnerable | **IE:** Interés Especial

Alimoche común*Neophron percnopterus* **V**

Es la rapaz carroñera de menor tamaño. Su plumaje es inconfundible, blanco manchado de ocre claro y primarias negras. Su cabeza está desprovista de plumas y presenta el color amarillo vivo de su piel. Anida en cortados rocosos pero, puede desplazarse a larga distancia en busca de carroña. Es una de las pocas aves que puede valerse de instrumentos (piedras), para obtener su alimento (rompiendo grandes huevos de avestruz). Presente sólo en primavera y verano en Extremadura.

**Alondra común***Alauda arvensis* **IE**

Del tamaño de un gorrión, plumaje marrón claro que se confunde fácilmente con la tierra. Presenta un pequeño moño que puede levantar o bajar dependiendo de su estado de ánimo. Anida en el suelo entre la vegetación de las zonas desarboladas que frecuenta. Su canto es muy melódico. Se alimenta de insectos de pequeño tamaño, semillas y restos vegetales. Está presente todo el año aunque, en invierno es más numerosa.

**Alzacola***Cercotrichas galactotes* **V**

De tamaño semejante a un gorrión, de plumaje pardo rojizo y cola anaranjada, a menudo suele levantarla, de ahí su nombre. Podemos verlo en olivares, viñedos, cultivos de almendros o higueras. Su alimentación es básicamente insectívora, aunque también captura arañas, lombrices y gusanos. Llega a Extremadura a finales de abril y una vez ha sacado adelante a su prole, suele migrar a África hacia finales de agosto o septiembre.

**Ánade azulón***Anas platyrhynchos*

El más común de los patos salvajes extremeños incluso, puede domesticarse y mezclarse con patos domésticos de estanques de parques y jardines. El macho presenta cabeza oscura con irisaciones verde-azuladas con pecho color chocolate y espalda gris parduzca. Lo encontramos en casi cualquier curso de agua, y siembras de cereal con balsas de riego. Durante el invierno aparecen más ejemplares procedentes de zonas más norteñas y frías.



Ánade friso

Anas strepera



Del tamaño del azulón, el macho es gris con espalda marrón y partes traseras negras. La hembra es marrón parduzca, parecida a la del azulón, pero con espejuelo blanco en vez de azul metálico. Aparecen en masas de aguas abiertas y tranquilas. Se alimenta de vegetales acuáticos. En Extremadura está presente todo el año.

Ánade rabudo

Anas acuta



Del mismo tamaño que los ánades anteriores, el macho es quizás el ánade más elegante con su pico azulado y larga cola. Presenta varios tonos de grises, blancos y negros en todo el cuerpo y zonas de color crema, su espejuelo (o mancha alar) es violáceo metálico. Se alimenta de vegetales acuáticos y pequeños invertebrados. Presente en invernada.

Andarríos chico

Actitis hypoleucos **IE**



Algo más pequeño que el andarríos grande y de color más claro, con patas más cortas. También frecuenta humedales poco profundos de orillas limosas y presenta un movimiento similar al andarríos grande; como él sólo está presente en invierno migrando hacia el norte para reproducirse en primavera.

Andarríos grande

Tringa ochropus **IE**



Ave pequeña, acuática de espalda, cabeza y pecho pardo oscuro con moteado fino y partes inferiores blancas. El pico es largo y fino, adaptado a capturar invertebrados en los fangos de orillas poco profundas. Sus patas son largas, finas y verde grisáceas. Se mueve balanceando el cuerpo y agitando la cola. Sólo aparece en invierno.

Abreviaturas referentes a su figura de protección en la Comunidad Extremeña

EE: En Peligro de Extinción | **SAH:** Sensible a la Alteración de su Hábitat | **V:** Vulnerable | **IE:** Interés Especial

Ánsar común

Anser anser

Ganso salvaje y migrador, que llega a Extremadura con los fríos invernales marchándose con los cálidos días de febrero. De color pardo grisáceo con patas y pico de color rosáceo anaranjado cortas y robustas. Aparece en rastrojo de maíz y de arroz, en colas de embalses y lagunas tranquilas. Se alimenta de bulbos, semillas y brotes tiernos.



Archibebe común

Tringa totanus IE

Su cuerpo es algo menor que una paloma pero, posee patas y pico largo. Su dorso es gris parduzco difusamente moteado con el vientre más claro. La base del pico y las patas son rojas. Aparece en aguas someras arrozales, colas de embalses, lagunas temporales... Se alimenta de invertebrados acuáticos, aunque puede capturar pequeños renacuajos y alevines. Presente sólo en invierno.



Arrendajo

Garrulus glandarius IE

Del tamaño de una paloma torcaz, de plumaje castaño en el cuerpo con bellas plumas azules en las alas y cola larga y negra. Está muy ligado a los bosques, donde se mueve en parejas que se forman de por vida. Se alimenta de pequeños reptiles, ratoncillos y frutos, dependiendo de la época del año. Puede imitar muchos sonidos como maullidos de gato. Está presente todo el año.



Autillo europeo

Otus scops IE

Es el menor de los búhos ibéricos, más pequeño que una tórtola. Su plumaje pardo grisáceo con moteado negro, lo hacen casi indetectable en los troncos de los bosque donde habita. Es muy forestal, aunque puede observarse en parque urbanos de buenas dimensiones. Se alimenta casi exclusivamente de insectos como saltamontes y grillo topos, polillas y libélulas. Aparece en primavera para reproducirse, abandonando Extremadura hacia mediados de septiembre.





Avefría europea

Vanellus vanellus

Del tamaño de una perdiz, presenta una característica cresta; sus dorso y alas son oscuras casi negras pero al sol aparecen reflejos verdosos y violáceos, el vientre es blanco. Acostumbra a correr en llanuras encharcadizas en busca de gusanos, lombrices y babosas de que alimentarse. Generalmente sólo se ve en invierno pero, desde hace algunos años se reproducen algunas parejas en zonas húmedas extremeñas.



Avetorillo

Ixobrychus minutus **SAH**

Garza pequeña, del tamaño de una paloma, de patas largas y amarillentas, pico largo fino y amarillo anaranjado. Frecuenta lagunas con abundante vegetación donde pasa totalmente inadvertido, sólo es detectado cuando vuela desde una orilla a otra o por su canto. Se alimenta de pequeños animales acuáticos. En Extremadura es frecuente en primavera y verano, existiendo pocas observaciones durante el invierno.



Avetoro común

Botaurus stellaris **EE**

De la familia de las garzas, posee gran tamaño, y un camuflaje increíble entre la vegetación palustre de charcas y lagunas. Su nombre se debe a que su canto parece el mugido de un toro, que puede escucharse a gran distancia. Muy escaso en Extremadura, todavía no se ha confirmado su reproducción pero, es fácil que lo haga en poco tiempo. Se alimenta de peces y anfibios.



Avión común

Delichon urbica **IE**

Es la "golondrina" más urbana. Anida bajo cornisas de edificios en colonias formadas por nidos de barro en forma de copa cerrada con una pequeña entrada. Es muy oscuro en dorso alas y cola, con irisaciones azuladas y partes inferiores y mancha en la base de la cola blancas. Se alimenta de insectos que captura en vuelo a gran altura, y regresa cada año desde África para criar en Extremadura en primavera, para marcharse a finales de septiembre.

Abreviaturas referentes a su figura de protección en la Comunidad Extremeña

EE: En Peligro de Extinción | **SAH:** Sensible a la Alteración de su Hábitat | **V:** Vulnerable | **IE:** Interés Especial

Avión roquero

Ptyonoprogne rupestris **IE**

Parecido al anterior pero, más grande y robusto. Su dorso presenta el mismo color pero las partes inferiores son pardas claras y carece de franja pectoral. Anida en cortados rocosos, cantiles o riscos. Se alimenta de insectos pequeños que captura en su incansable vuelo. Se trata de una especie presente en Extremadura todo el año.



Avión zapador

Riparia riparia **SAH**

Especie de "golondrina" de pequeño tamaño que acostumbra a anidar en grandes colonias en taludes arenosos de los ríos. Su dorso, alas y cola es de color pardo apagado con partes inferiores blancas y con marcada franja pectoral. Se alimenta exclusivamente de insectos voladores que captura en el aire. Está presente sólo durante el periodo de reproducción.



Avoceta

Recurvirostra avosetta **IE**

Su cuerpo es del tamaño de una paloma, de patas muy largas y de pico muy largo, fino y curvado hacia arriba. Presenta un vistoso y contrastado plumaje blanco y negro. Habita en humedales de aguas quietas y poco profundas, donde se alimenta de pequeños invertebrados. Aparece escasamente en otoño e invierno.



Avutarda euroasiática

Otis tarda **SAH**

Ave grande, es el ave más pesada de Extremadura, del tamaño y aspecto de un gran pavo, de robusto cuello gris azulado, dorso pardo anaranjado rayado de negro y partes inferiores de destacado blanco. Habita en llanuras desarboladas y cultivos extensivos tanto de secano como regadío. Se alimenta bien de vegetales (plántulas, bulbos o semillas) bien de insectos grandes (saltamontes, grillos o cigarras). En Extremadura la encontramos durante todo el año.





Azor

Accipiter gentilis **IE**

De aspecto parecido al gavián pero más grande y robusto, de tarsos más fuertes. El azor es una rapaz de mediano tamaño ligada a los bosques donde puede cazar presas desde el tamaño de un gorrión hasta una liebre y, tanto en el suelo como en el aire. Anida en árboles, en bosque maduros y está presente todo el año.



Bisbita común

Anthus pratensis **IE**

Del tamaño de un gorrión, de pico corto y fino, plumaje marrón marcado de oscuro en el dorso y blanco listado en el pecho. Suele verse en cultivos de regadío, praderas y en general en áreas desarboladas aunque, es muy discreto. Se alimenta de pequeños insectos, gusanos, arañas... que captura en el suelo. Sólo está presente durante la invernada.



Búho campestre

Asio fammeus **IE**

Rapaz nocturna de mediano tamaño, de ojos amarillo intenso con "antifaz" negro que los hacen destacar, y pequeños penachos a modo de orejas. Su plumaje marrón ocráceo en el dorso y ocre moteado de marrón oscuro en el pecho, lo hacen difícil de identificar en el suelo aterronado de un barbecho. Anida en el suelo, en campos cerealistas o entre la vegetación palustre. Se alimenta de topillos o ratones, a veces caza conjuntamente con aguiluchos. En Extremadura suele verse en invierno aunque existen escasísimas citas de reproducción.



Búho chico

Asio otus **V**

Búho de mediano tamaño con grandes penachos a modo de orejas, y grandes ojos anaranjados. Su plumaje pardo barredado de tonos ocre anaranjados lo camuflan perfectamente en los troncos de los grandes árboles donde anida. Suele utilizar para criar los nidos abandonados de urracas u otros córvidos en encinas dispersas, fresnos de ribera o altos pinos piñoneros cercanos a cultivos. Se alimenta de ratones y topillos y en ocasiones también aves de pequeño tamaño. Durante el invierno suele agruparse en grupos numerosos en grandes árboles.

Abreviaturas referentes a su figura de protección en la Comunidad Extremeña

EE: En Peligro de Extinción | **SAH:** Sensible a la Alteración de su Hábitat | **V:** Vulnerable | **IE:** Interés Especial

Búho real*Bubo bubo* **IE**

Es la mayor de las rapaces nocturnas europeas, su plumaje pardo anaranjado con penachos a modo de orejas y grandes ojos naranja lo hacen inconfundible. Suele habitar laderas de bosque mediterráneo con roquedos donde hace su nido, aunque se desplaza a gran distancia en la noche para alimentarse. Si dieta es muy amplia, va desde ratoncillos hasta zorros, pasando por aves de mediano y gran tamaño, e incluso otras rapaces. Está presente todo el año.

**Buitre leonado***Gyps fulvus* **IE**

Muy grande, sobrepasa los dos metros y medio de envergadura. Posee un cuello largo cubierto de plumón blanquecino que suele teñirse de oscuro debido a sus costumbres alimenticias. Su plumaje es marrón "leonado" con primarias y cola oscuras. Anida en roquedos y es capaz de desplazarse muchos kilómetros en busca de los cadáveres de que se alimenta, evitando así muchas epidemias pues, los potentes jugos gástricos que posee acaban con las bacterias y virus patógenos que causaron la muerte del animal de que se alimentan.

**Buitre negro***Aegypius monachus* **SAH**

Con sus casi tres metros de envergadura es la mayor de las aves voladoras de eurasia, de plumaje marrón muy oscuro, casi negro, anida en árboles de gran porte en laderas poco transitadas de las sierras. Su pico es muy fuerte, capaz de desgarrar las pieles más duras de mulos o vacas. En las carroñas son las aves más fuertes y desplazan a los buitres leonados, milanos, alimoches y cuervos, que tienen que esperar a que el buitre negro termine o se descuide para poder empezar a comer.

**Buitrón***Cisticola juncidis* **IE**

Muy pequeño, una de las especies de menor peso de la península. Su plumaje es de color marrón arena con listas oscuras y pecho más claro y limpio de manchas. Lo observamos en zonas de vegetación palustre, cultivos de cereal, regadíos y márgenes de arroyos y ríos. Se alimenta de pequeños insectos, arañas y otros invertebrados. Es característico su vuelo ondulado mientras emite un "yip" en los ascensos. Está presente todo el año.





Busardo ratonero

Buteo buteo **IE**

Rapaz de tamaño medio con amplia variedad de plumajes aunque, abunda el marrón oscuro con mancha clara en forma de media luna en el pecho. Anida en árboles de porte mediano en dehesas, bordes de arroyos, cultivos. Es frecuente verlo en los postes telefónicos de las carreteras a la espera de los ratones o topillos de que se alimenta. Está presente todo el año, no realiza migración.



Buscarla pintoja

Locustella naevia **IE**

Algo menor que un gorrión, de plumaje pardo verdoso moteado de oscuro en el dorso y, de pecho amarillento y vientre blanquecino. Aparece ligada a la vegetación palustre y a las riberas. Su alimentación está compuesta por pequeños invertebrados como arañas e insectos. En Extremadura esta presente solamente en los pasos migratorios siendo muy difícil de detectar por los colores de su plumaje y por el hábitat que frecuenta.



Calamón común

Porphyrio porphyrio **SAH**

Mayor que una perdiz, plumaje de intenso azul oscuro con irisaciones brillantes, patas pico y "escudete" en la frente rojo. Ligado a masas de aguas quietas con abundante vegetación palustre en las orillas y nenúfares. Se alimenta principalmente de vegetales acuáticos aunque puede capturar pequeños animales. Reproductor sólo en el embalse de Arrocampo pero, avistado en las Vegas del Guadiana.



Calandria

Melanocorypha calandra **IE**

Es la mayor de los alúridos (aves parecidas a las alondras) extremeños. De color pardo amarronado con vientre más claro y manchas negras a ambos lados del cuello. Carece de cresta y su pico es robusto. Prefiere los campos desarbolados, barbechos, pastizales o cultivos de cereal de secano. Puede imitar cantos de otras aves y acostumbra a hacerlo mientras vuela. Se alimenta de insectos, gusanos y lombrices que combina con semillas y otros restos vegetales. Anida en el suelo y está presente todo el año.

Abreviaturas referentes a su figura de protección en la Comunidad Extremeña

EE: En Peligro de Extinción | **SAH:** Sensible a la Alteración de su Hábitat | **V:** Vulnerable | **IE:** Interés Especial

Camachuelo común*Pyrrhula pyrrhula* IE

Algo mayor que el verderón, de pico muy corto y grueso, el plumaje es gris en el dorso, cola negra, alas negras con banda blanca y capirote negro en la cabeza, mientras que el pecho y vientre es rojo anaranjado en el macho y ocre en la hembra. Lo encontramos en umbrías arboladas junto a pequeños arroyos, donde se alimenta de yemas, semillas y pequeños brotes. En Extremadura sólo está presente en invierno.

**Canastera común***Glareola pratincola* SAH

Del tamaño algo menor que una tórtola y de vuelo acrobático parecido a la golondrina. Sus partes superiores son pardo-oliváceo y las inferiores blancas, presenta garganta ocre-amarillenta ribeteada de negro. Anida en el suelo, en barbechos, posíos y orillas encharcadizas de islas o lagunas. Se alimenta de insectos que captura con su vertiginoso vuelo.

**Cárabo común***Strix aluco* IE

Rapaz nocturna de tamaño medio y plumaje pardo o grisáceo con manchas ocreas y blanquecinas que le hacen pasar desapercibido en los troncos de los árboles. Aparece en bosques, riberas arboladas y parques urbanos. Se alimenta principalmente de ratones aunque, puede capturar pajarillos o insectos. Está presente todo el año, pero en primavera, es fácil de escuchar a gran distancia su ulular al caer la noche.

**Carbonero común***Parus major* IE

Ligeramente inferior a un gorrión, menos tosco y más grácil. El colorido de su plumaje resulta discreto en las ramas pobladas de los árboles. Su cabeza es negra, con dos grandes manchas blancas, una a cada lado. El pecho es amarillo limón con una "corbata negra" mientras que su dorso, su cola y sus alas son verde azulado. El pico corto y fino delata su alimentación principalmente insectívora aunque, también se alimenta de frutos. Puede realizar más de 50 cantos distintos. Está presente todo el año.





Carraca

Coracias garrulus **V**

Del tamaño de una paloma, de cuerpo con intenso color azul con distintos tonos y dorso marrón anaranjado. Habita áreas abiertas con escaso arbolado, utilizando huecos en paredes, cortijos o, si se le proporciona, cajas andaderas artificiales. Se alimenta de saltamontes, grillos y en menor medida, lagartijas o anfibios. Es una especie estival que sólo está en Extremadura durante la primavera y el verano para reproducirse.



Carricero común

Acrocephalus scirpaceus **IE**

Ave discreta en plumaje pero de melodioso canto. Habita en orillas de ríos y arroyos con abundante vegetación que lo hacen pasar desapercibido, por ello necesita de un potente canto que le permita comunicarse con sus congéneres. En Extremadura sólo está presente en primavera y verano siendo un reproductor frecuente en las Vegas



Carricero tordal

Acrocephalus arundinaceus **IE**

Es el mayor de los carriceros ibéricos, de tamaño superior a un gorrión. Su dorso es marrón grisáceo o verdoso con el vientre más claro. Como el carricero común lo encontramos junto a arroyos, lagunas y ríos con orillas cubiertas de abundante vegetación. Su canto potente y algo estrambótico audible a gran distancia, lo hace detectable en la espesura. En Extremadura sólo aparece durante el periodo reproductor y el verano.



Cerceta común

Anas crecca

Es el más pequeño de los patos extremeños y uno de los más bellos. Como otros patos nadadores, es común en embalses lagunas y balsas de riego. Se alimenta de vegetación e invertebrados acuáticos. Su vuelo es ágil con rápido aleteo. Es muy abundante durante el invierno, no cría en Extremadura aunque, aguanta hasta bien entrada la primavera.

Abreviaturas referentes a su figura de protección en la Comunidad Extremeña

EE: En Peligro de Extinción | **SAH:** Sensible a la Alteración de su Hábitat | **V:** Vulnerable | **IE:** Interés Especial

Cernícalo primilla

Falco naunanni SAH

Algo menor que el cernícalo vulgar. Suele anidar en mechinales y otros huecos de iglesias y edificios que se disputa con las grajillas, aunque para cazar se desplaza hasta campos abiertos o cerealistas próximos a pueblos y ciudades. También utiliza el “cernido” como vuelo de caza aunque, suele ser más insectívoro que su primo el cernícalo vulgar.



Cernícalo vulgar

Falco tinnunculus IE

Pequeño halcón del tamaño de una paloma de alas y cola larga que acostumbra a cernirse quieto en el aire hasta divisar alguna de sus pequeñas presas, para luego dejarse caer en rápido vuelo picado sobre ella. Ingiere ratoncillos, musarañas, saltamontes o grillos. Anida en árboles y huecos de edificios de campos cultivados o ciudades; prefiere dehesas y pastizales con árboles dispersos. Permanece en Extremadura todo el año.



Charrancito

Sterna albifrons SAH

Su cuerpo pequeño, alas larguísimas y cola ahorquillada le confieren unas cualidades excepcionales para la pesca desde el aire. Acostumbra a sobrevolar las masas de agua para zambullirse desde el aire a varios metros de altura en busca de los alevines de que se alimenta. Es característica su cría en el suelo formando pequeñas colonias en islas pedregosas de las lagunas y embalses como Alange o Los Canchales, casi siempre a mediados del verano.



Chocha perdiz

Scolopax rusticola

También conocida como Becada. Su cuerpo es del tamaño de una paloma torcaz con el pico muy largo y la cola muy corta. Su plumaje presenta un barreado de tonos marrones y ocre que la camufla perfectamente entre el pasto o las hojas secas. Muy discreta pasa fácilmente desapercibida y a menudo, no sale a volar hasta que casi la pisamos. Se trata de un ave invernante, que prefiere los bosques húmedos a los espacios abiertos. Con su largo pico captura lombrices, gusanos, babosas y pequeños insectos del suelo.





Chochín

Troglodites troglodites **IE**

Ave minúscula, de color marrón con moteado y con partes inferiores más claras. Acostumbra a moverse rápido, inquieto y con la cola levantada perpendicular al suelo. Suele habitar en masas arboladas con presencia de roquedos. Es muy difícil de observar sin embargo, su característico y potente canto lo delata a gran distancia en la espesura. Está presente todo el año, y bien distribuido en la región.



Chorlito chico

Charadrius dubius **IE**

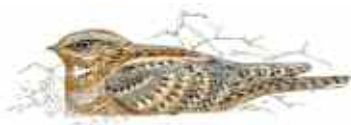
Ave pequeña, de alas, cola y parte superior de la cabeza marrón, y partes inferiores blancas, presenta collar, antifaz y "diadema" oscuros además de anillo ocular amarillo intenso. Acostumbra a correr en las orillas limosas de charcas y riachuelos en busca de los invertebrados de los que se alimenta. Presente todo el año.



Chorlito dorado europeo

Pluvialis apricaria **IE**

De tamaño algo menor que una perdiz, de plumaje pardo-amarillento en invierno, pico corto y aspecto robusto. Aparece sólo en invierno, en grupos numerosos en barbechos y llanuras desarboladas o encharcadas. Se alimenta de pequeños insectos, caracoles, babosas y lombrices.



Chotacabras cuellirrojo

Caprimulgus ruficollis **IE**

Del tamaño del chotacabras anterior pero de plumaje más rojizo en el vientre y cuello. Los chotacabras suelen morir atropellados puesto que confían en el camuflaje de sus plumas y no levantan el vuelo ante los coches cuando se posan en las carreteras. En Extremadura es sólo reproductor.

Abreviaturas referentes a su figura de protección en la Comunidad Extremeña

EE: En Peligro de Extinción | **SAH:** Sensible a la Alteración de su Hábitat | **V:** Vulnerable | **IE:** Interés Especial

Chotacabras europeo*Caprimulgus europaeus* **IE**

Su cuerpo es del tamaño de una tórtola pero con las alas y cola muy largas. Su plumaje gris parduzco moteado de ocre anaranjado lo hacen imperceptible en el suelo donde anida. Se trata de un ave insectívora crepuscular y nocturna, que captura a sus presas en el aire con su enorme boca. No suele posarse en árboles, pasa su vida del suelo al cielo. Sólo está en Extremadura durante la primavera y el verano, para reproducirse.

**Cigüeña blanca***Ciconia ciconia* **IE**

Zancuda de gran tamaño de plumaje blanco y puntas de las alas negro, de pico y patas de un vivo rojo llamativo. Muy extendida en dehesas, humedales, pastizales y en casi todas las edificaciones elevadas como iglesias, cortijos, árboles altos o torretas eléctricas. Su alimentación es variada desde peces, culebras o anfibios hasta roedores o saltamontes. Aunque antaño emigraba a África todos los inviernos, cada vez es mayor el número de ejemplares que vemos en Extremadura todo el año.

**Cigüeña negra***Ciconia nigra* **EE**

Zancuda algo menor que la cigüeña blanca, de plumaje oscuro con iridaciones verdosas y violáceas en el dorso y alas y vientre blanco. Patas, pico y anillo ocular de vivo rojo. Al contrario que la blanca, la cigüeña negra es muy tímida y reservada, es muy difícil de observar en su hábitat natural. Se alimenta de peces, culebras o cangrejos. Aparece en Extremadura para criar a finales del mes de marzo, volviendo al final del verano al África transahariana.

**Cigüeñuela común***Himantopus himantopus* **IE**

Parece una cigüeña en miniatura, pico negro y muy fino y patas larguísimas de intenso rojo. Alas oscuras y cuerpo blanco. Frecuenta orillas de ríos, embalses y arrozales. Muy escandalosa y territorial durante la reproducción. Se alimenta de invertebrados que captura en orillas y limos. Abundante durante todo el año.



Codorniz

Coturnix coturnix



Ave muy pequeña (la menor de las piezas de caza) que anida en el suelo entre la vegetación. Su plumaje es marrón con tonos ocres y amarillentos que la hacen difícil de detectar cuando permanece echada en el suelo. Frecuenta cultivos de regadío como alfalfa soja o maíz donde es bien detectada por su canto. Los pollos abandonan el nido nada más nacer siguiendo a su madre en busca de pequeños insertos que constituyen su dieta, los adultos además ingieren semillas.

Cogujada común

Galerida cristata **IE**



Algo mayor que la alondra, plumaje marrón tierra, que la camufla perfectamente en las llanuras y cultivos de secano donde vive. Además frecuenta caminos, bordes de carreteras y dehesas abiertas. Posee una cresta característica y tarsos largos con dedos cortos y la uña trasera muy larga. El canto es audible a gran distancia y muy bello. Se alimenta de restos vegetales y pequeños insectos. Está presente todo el año.

Colirrojo real

Phoenicurus phoenicurus **IE**



Ave menor que un gorrión que para muchos ornitólogos posee uno de los más bellos plumajes. Su dorso es gris ceniza, con garganta negra, y con el vientre y la cola de color rojo anaranjado apagado. De pose esbelta y elegante, a menudo convulsiona el cuerpo agachándose y levantándose bruscamente para hacer notar sus colores. Se alimenta de insectos y sólo permanece en Extremadura durante la época reproductora.

Colirrojo tizón

Phoenicurus ochruros **IE**



De pose esbelta y elegante, su plumaje es gris oscuro "tizón", con manchas blancas en las alas visibles, y cola anaranjada o "teja" que destaca considerablemente. Anida en zonas con rocas, cantiles, roquedales... con escasa vegetación. Durante el invierno frecuenta cultivos, zonas ganaderas, dehesas... y aprovecha para dormir edificios abandonados o cortijos, establos y ruinas poco transitadas. La base de su alimentación son los insectos. En Extremadura puede observarse durante todo el año, aunque está más extendido durante el invierno.

Abreviaturas referentes a su figura de protección en la Comunidad Extremeña

EE: En Peligro de Extinción | **SAH:** Sensible a la Alteración de su Hábitat | **V:** Vulnerable | **IE:** Interés Especial

Collalba gris

Oenanthe oenanthe IE

Pequeña, grácil y elegante. Presenta varios plumajes según se trate de un macho reproductor o no reproductor o de una hembra. Generalmente el macho presenta dorso gris, alas muy oscuras antifaz negro, babero ocre y vientre blanco con la característica mancha negra en forma de "T" invertida en la cola, muy visible mientras vuela. La encontramos en zonas montañas abiertas, con matorral bajo y pedregales, donde captura pequeños insectos en el suelo o desde pequeñas atalayas. En Extremadura anida en las montañas del tercio norte mientras que, durante la migración puede verse en cualquier sitio.



Collalba negra

Oenanthe leucura IE

Es la mayor de las collalbas ibéricas. Su plumaje es negro tizón, con la inconfundible mancha negra en forma de "T" invertida en la cola blanca. La encontramos en roquedos y pedreras de toda Extremadura, donde agita su cola arriba y abajo desde cualquier atalaya antes de capturar cualquiera de los grandes insectos que constituyen su dieta. Está presente todo el año, sin apenas alejarse del lugar donde se reproduce.



Collalba rubia

Oenanthe hispanica IE

Ave del tamaño de un gorrión de pose grácil y plumaje llamativo. Presenta el negro en alas, máscara y mancha en forma de "T" invertida en la cola. El dorso es ocre y el pecho y vientre blancos. Se reproduce en zonas abiertas de toda la región. Su alimento lo constituyen pequeños insectos, arañas y gusanos que captura en el suelo.



Combatiente

Philomachus pugnax IE

Del tamaño de una perdiz, de cuerpo robusto patas largas y pico largo, fino y robusto. Durante el invierno su plumaje es pardo grisáceo barredado de más oscuro en el dorso y claro en las partes inferiores. Frecuenta humedales naturales y orillas de embalses poco profundas donde se alimenta de invertebrados acuáticos. Sólo presente durante el invierno.





Cormorán grande

Phalacrocorax Carbo

Mayor que un ánade, los adultos tienen un plumaje negro con irisaciones verdosas o violáceas. Presente en embalses y grandes masas de aguas con suaves corrientes. Se alimenta de peces que captura sumergiéndose por largo tiempo. Carece de glándula uropigial (con la que las aves impermeabilizan sus plumas), por lo que es frecuente verlos sobre ramas o rocas de la orilla con alas extendidas secando su plumaje.



Correlimos común

Calidris alpina **IE**

Ave pequeña, de patas finas y pico largo que acostumbra a correr por las orillas limosas de charcas y embalses, en busca de los invertebrados que constituyen su dieta. Generalmente se desplaza en pequeñas bandadas con vuelo rápido y raso de orilla en orilla junto con otras aves limícolas. En Extremadura está presente solamente durante el invierno.



Críalo europeo

Clamator glandarius **IE**

Del tamaño del cuco con dorso cola y alas de color gris moteadas de blanco. El vientre es blanco y la garganta y el pecho son amarillentos. Presenta una pequeña cresta también grisada. Viene en primavera para poner sus huevos en los nidos de las urracas para que estas saquen adelante a su prole. Por ello es frecuente verlos perseguidos por estas en escandalosos vuelos.



Cuchara común

Anas clypeata

Pato de característico pico en forma de "cuchara", el plumaje del macho es más vistoso con cabeza verdosa, espalda blanquinegra, y vientre marrón. La hembra es marrón parduzca, de tonos parecidos a otras hembras de patos. Ligado a masas acuáticas grandes sólo ha criado en el embalse de Orellana, Valdecañas, Valuengo y Lagunas de La Albuera sin embargo, es muy común en los humedales extremeños durante el invierno. Se alimenta de vegetales acuáticos e invertebrados que filtra con su útil pico.

Abreviaturas referentes a su figura de protección en la Comunidad Extremeña

EE: En Peligro de Extinción | **SAH:** Sensible a la Alteración de su Hábitat | **V:** Vulnerable | **IE:** Interés Especial

Cuco

Cuculus canorus **IE**

Del tamaño de una tórtola, presenta alas y cola largas de discreto gris azulado. El pecho y vientre presentan un característico listado oscuro sobre claro parecido al gavián. Pone su huevo en el nido de otras aves y se despreocupa de su descendencia. Se alimenta principalmente de insectos y sobretodo de orugas, librándonos así de plagas forestales.



Cuervo

Corvus corax

Muy grande, y aunque todo su plumaje parece negro, tiene irisaciones azuladas o metálicas. El cuervo es un acróbata del aire, es de las aves que vuela por placer y disfruta haciendo complicadas piruetas aéreas. Lo encontramos en cantiles rocosos, dehesas, robledales, llanuras con árboles grandes dispersos o solitarios, anida incluso en tendidos eléctricos. Se alimenta de pequeños animales que captura, de frutos y de carroña. Las parejas se forman para toda la vida, además el cuervo es muy longevo pudiendo vivir más de 40 años, está presente todo el año en Extremadura.



Culebrera europea

Circaetus gallicus **IE**

Ave rapaz de gran tamaño, de cabeza muy grande y visión frontal que le confiere un aspecto de búho. Su plumaje es ocre oscuro en el dorso y blanco más o menos moteado en el vientre. Presenta grandes ojos amarillos o naranja, capaces de localizar a las culebras y lagartos de que se alimenta. Regresa a Extremadura cada primavera desde sus cuarteles invernales africanos, para sacar adelante un único pollo. Anida en árboles en masas arboladas densas mientras que, para cazar prefiere llanuras desarboladas.



Curruca cabecinegra

Sylvia melanocephala **IE**

De plumaje gris, más oscuro en el dorso y la cola. El macho presenta la cabeza totalmente negra con un destacado anillo alrededor del ojo de color rojo y "barbero" blanquecino. La hembra presenta un plumaje más discreto, con cabeza gris y dorso marrón. Habita en zonas con matorral, zarzales, setos, jardines... Se alimenta de insectos principalmente aunque, también ingiere bayas y pequeños frutos silvestres. En Extremadura está presente todo el año.



Curruca capirotada

Sylvia atricapilla **IE**



Del tamaño similar al de un gorrión pero, más grácil y esbelta. Su plumaje es gris parduzco, más oscuro en las alas y cola con “capirote” negro en los machos y castaño en las hembras. La encontramos en bosques frondosos, riberas arboladas, frutales y jardines. Durante el invierno es más abundante y aparece en numerosos parques urbanos. Aunque es principalmente insectívora, durante el otoño se alimenta de moras y pequeños frutos silvestres que le aportan la energía necesaria para la migración. Se reproduce en Extremadura y, durante el invierno aparecen individuos del norte con lo cual se incrementa su población.

Curruca mirlona

Sylvia hortensis **IE**



La mayor de las currucas extremeñas, su plumaje es gris con “antifaz” negro, capirote gris oscuro y destacado ojo pálido. Prefiere las dehesas de encinas y bosques abiertos cálidos, donde es difícil de ver pero fácil de detectar por su canto. Se alimenta de insectos en primavera y pequeños frutos silvestres durante el otoño. Se reproduce en Extremadura pero, se marcha a mediados de septiembre a África para pasar los meses más fríos.

Curruca rabilarga

Sylvia undata **IE**



De cuerpo minúsculo y cola muy larga que mantiene erguida. Su plumaje es azul apagado en el dorso, las alas y la cola y las partes inferiores de color marrón rojizo o “vino” con anillo alrededor del ojo de color rojo intenso. Esta especie está muy ligada al matorral mediterráneo denso. Se alimenta de insectos y en otoño e invierno puede ingerir pequeños frutos y semillas. Está presente todo el año.

Curruca zarcera

Sylvia communis **IE**



De tamaño similar a las anteriores, el plumaje de los machos destaca por su “capirote” gris azulado, alas marrones, babero blanco y pecho rosáceo. Selecciona matorrales de zonas de montaña, para criar, por ello sólo se reproduce en las zonas altas del norte de Extremadura mientras que durante la migración podemos observarla en casi todo el territorio regional. Se alimenta de pequeños insectos.

Abreviaturas referentes a su figura de protección en la Comunidad Extremeña

EE: En Peligro de Extinción | **SAH:** Sensible a la Alteración de su Hábitat | **V:** Vulnerable | **IE:** Interés Especial

Elanio común*Elanus caeruleus* **V**

Pequeña rapaz del tamaño de una paloma de plumaje gris azulado y llamativos ojos rojos. Habita en dehesas abiertas, pastizales con árboles aislados y cultivos extensivos de cereal. Captura principalmente roedores y pequeños pajarillos al anochecer y al amanecer, aunque en días nublados lo hace a cualquier hora. Puede criar varias veces en un mismo año si dispone de alimento, no es un ave migradora aunque, se desplaza siguiendo la abundancia de roedores.

**Escribano montesino***Emberiza cirius* **IE**

De tamaño similar a un gorrión, su dorso es pardo rojizo con motas negras, el vientre ocre rojizo, y el pecho y la cabeza gris con tres franjas negras bien marcadas. Lo encontramos en laderas con matorral bajo y espinoso y árboles más o menos dispersos. Se alimenta de semillas, brotes vegetales y en menor medida insectos. Está presente todo el año y si se dan las condiciones de hábitat es frecuente.

**Escribano soteño***Emberiza cirius* **IE**

Algo mayor que un gorrión, con plumaje castaño con motas negras en el dorso, vientre amarillo y cabeza amarilla con bandas negras en el macho mientras que en la hembra estos colores tienen tonos más apagados. Aparece en bosques frescos y frondosos donde se alimenta principalmente de semillas aunque durante la cría suele cebar con insectos a sus polluelos. En Extremadura está presente todo el año.

**Esmerejón***Falco columbarius* **IE**

Es el más pequeño de los halcones extremeños, del tamaño de una tórtola. El macho es gris azulado en el dorso con alas y cola más oscura, y pecho y vientre anaranjado moteado de oscuro. Se alimenta de pajarillos que caza en campos abiertos. Sólo aparece en Extremadura durante el invierno.



Espátula

Platalea leucorodia **V**



Ave zancuda menor que la cigüeña, de plumaje blanco y patas u poco negro. Su pico presenta una forma especial que le otorga su nombre, es estrecho en el centro y amplio y redondeado en su base. Gracias a esta herramienta extraordinaria, la espátula puede alimentarse en orillas limosas de charcas y embalses. Anida en colonias en grandes árboles de orilla junto con otras garzas y cigüeñas.

Focha común

Fulica atra



Algo mayor que la gallineta común, de color negro mate con pico y frente blancos. Frecuenta embalses, lagunas y humedales donde realiza un nido flotante con vegetación donde incuba a sus huevos. Al nacer los pollos nadan tras de su madre en busca de los invertebrados acuáticos y los vegetales que constituyen su dieta. Esta presente todo el año.

Fumarel cariblanco

Chlidonias hybridus **SAH**



Cuerpo algo menor que una tórtola, pero de alas muy largas, de color gris claro con capirote negro y patas y pico rojos. Se alimenta de insectos y otros invertebrados acuáticos que captura en vuelos de caza que realiza en grupos de unas 5 aves. Construye un nido flotante con ramas en humedales de aguas quietas. Sólo permanece en Extremadura para reproducirse, durante la primavera y el verano.

Gallineta común

Gallinula chloropus



Del tamaño de una perdiz. De lejos parece negra pero, en realidad su plumaje es azul muy oscuro en cabeza, pecho y vientre con espalda pardo oscura y pico y frente de vivo rojo; patas largas con dedos largos de color verde intenso con "brazalete" rojo a la altura del codo. Acostumbra a nadar en aguas de poca corriente con mucha vegetación aunque, también frecuenta arrozales. Está presente todo el año.

Abreviaturas referentes a su figura de protección en la Comunidad Extremeña

EE: En Peligro de Extinción | **SAH:** Sensible a la Alteración de su Hábitat | **V:** Vulnerable | **IE:** Interés Especial

Ganga ibérica*Pterocles alchata* SAH

Como una paloma en tamaño, dorso ocre, listado de negro con vientre blanco y "medialuna" en el pecho de color anaranjado. Habita estepas y campos cerealistas de secoano, donde realiza su nido en el suelo, con huevos bien mimetizados. Se alimenta casi en exclusiva de semillas y otros restos vegetales.

**Ganga ortega***Pterocles orientalis* SAH

Ave del tamaño de una paloma, con dorso pardo, ocre y grisáceo; garganta anaranjada y cabeza y pecho gris. Su plumaje le confiere un mimetismo excepcional en el suelo de las llanuras donde ubica su nido. Se alimenta de semillas casi en exclusiva. Presente todo el año en áreas desarboladas extremeñas.

**Garceta común***Egretta garzetta* IE

Algo mayor que la garcilla bueyera. De plumaje blanco con pico y patas negras. Los dedos son de vivo color amarillo al igual que su iris. Vive en humedales con orillas poco profundas donde se alimenta en solitario de pequeños peces, invertebrados y anfibios. Anida en árboles de orillas con gran porte junto a otras garzas. Está presente todo el año.

**Garcilla bueyera***Bubulcus ibis* IE

Garza de mediano tamaño de color blanco todo el año excepto los machos en primavera que adquieren algunas plumas anaranjadas en cabeza y cuello que acostumbramos a ver junto al ganado en grandes bandos en dehesas y pastizales. Cría en colonias numerosas junto a otras especies de garzas. Está presente todo el año, y cada vez es más abundante.





Garcilla cangrejera

Ardeola ralloides **EE**

Del tamaño de la garcilla bueyera con alas y pecho blanco y dorso ocre. Desde la nuca le salen largas plumas rayadas de blanco y negro. Aparece en humedales con abundante vegetación donde se alimenta de invertebrados acuáticos, peces y anfibios siempre en solitario. Se reproduce en el embalse de Montijo y Arrocampo. De forma ocasional puede observarse en la Vegas del Guadiana.



Garza imperial

Ardea purpurea **SAH**

Algo menor que la garza real, de cuello más fino, largo y rayado, lo cual le otorga un perfecto camuflaje entre carrizos y cañaverales que sólo la hacen detectable por el movimiento. Necesita orillas con mucha vegetación donde pesca sin dificultad peces de pequeño a mediano tamaño. Anida en las Vegas del Guadiana y en Arrocampo, durante el otoño y el invierno emigra.



Garza real

Ardea cinerea **IE**

Algo menos corpulenta que la cigüeña blanca, de plumaje gris, vuela con el cuello encogido a diferencia de la grulla, patas y dedos muy largos, adaptados al "vadeo" en zonas húmedas. Pesca en solitario en orillas poco profundas de ríos y charcas peces de mediano tamaño. Puede anidar en colonias con otras especies de garzas y cigüeñas o en solitario.



Gavilán

Accipiter nisus **IE**

Rapaz forestal de pequeño tamaño de alas cortas y redondeadas y cola muy larga. Este diseño le permite cazar en la espesura del bosque, maniobrando a la perfección. Su dieta se basa casi en exclusiva de pequeños pajarillos que captura en vuelo. Anida en árboles con abundante sotobosque y en invierno migra a África aunque, aparecen entonces gavilanes centroeuropeos en Extremadura para pasar el invierno.

Abreviaturas referentes a su figura de protección en la Comunidad Extremeña

EE: En Peligro de Extinción | **SAH:** Sensible a la Alteración de su Hábitat | **V:** Vulnerable | **IE:** Interés Especial

Gaviota reidora*Larus ridibundus*

Gaviota de aguas interiores de mediano tamaño, sus alas son grises claras cuerpo blanco y patas rojas. Durante el verano la cabeza es color chocolate mientras que en el invierno se vuelve blanca con apenas unas tiras oscuras en la "oreja" y sobre el ojo. Le gustan los grandes embalses, ríos de corriente lenta, cultivos y arrozales. Es muy frecuente en invierno y existen pocas citas de su reproducción en Extremadura.

**Gaviota sombría***Larus fuscus*

Gaviota de gran tamaño, de alas gris oscuras y cabeza y pecho blancos. Su pico es amarillo con una mancha roja en la punta inferior. Frecuenta embalses, vertederos, cultivos... en grandes bandos, con su gran envergadura desplaza a otras aves de la zona. Se alimenta de peces, roedores, lombrices, insectos y desperdicios de barcos pesqueros o de basureros. No cría en Extremadura pero, en muy numerosa durante el invierno.

**Golondrina común***Hirundo rustica* **IE**

Ave común en entornos rurales. Su dorso, alas y cola son oscuros con irisaciones violetas, presenta garganta rojiza y partes inferiores de color crema tenue. Su cola es ahorquillada con las plumas exteriores muy largas, más en los machos que en las hembras ello nos ayuda a distinguir los sexos. Anida en edificios rurales abandonados o poco transitados como establos, cortijos, naves agrícolas... Se alimenta en exclusiva de insectos voladores que captura a ras de suelo. Es migradora, por ello aparece en Extremadura a principios de febrero y se marcha en septiembre.

**Golondrina dáurica***Hirundo daurica* **IE**

Parecida a la golondrina común pero con tonos inferiores, nuca y mancha sobre la cola de color ocre-anaranjado (de ahí su nombre golondrina dorada-dáurica). Menos abundante que la golondrina común, anida bajo puentes, edificios o en otras construcciones, realiza un nido de barro con entrada en forma de tubo estrecho, como si fuera un embudo. Se alimenta de insectos que captura en el aire en su acrobático vuelo. Es una especie sólo reproductora en Extremadura.



Gorrión común

Passer domesticus



Ave muy urbana y ligado al hombre desde tiempos inmemoriales. Los machos son pardo – listado de negro en el dorso con vientre gris y “babero” negro. Las hembras son pardo grisáceo, más discreto. Se alimentan de insectos en primavera mientras sacan a sus polluelos adelante y, de frutos y semillas el resto del año. Es el ave urbana por excelencia, frecuenta parques, tejados de edificios, plazas... Está presente todo el año y es muy abundante.

Grajilla

Corvus monedula



Algo mayor que una paloma, de plumaje negro con nuca gris y ojo claro. Acostumbra a criar en colonias formadas por muchas parejas en iglesias, cortijos, y otras oquedades de edificios. Se alimenta de insectos, pequeños reptiles, roedores y frutos. En Extremadura está presente todo el año.

Grulla común

Grus grus **IE**



Del tamaño y aspecto de una cigüeña, con plumaje gris y penacho de plumas alares colgando sobre su cola, el cuello es negro con bandas laterales blancas y presenta mancha roja sobre la cabeza. Aparece durante el otoño e invierno en dehesas, arrozales y lagunas. No es reproductor en Extremadura desde la primera mitad del siglo pasado. Se alimenta de bellotas, rastrojos de arroz y maíz, bulbos, invertebrados...

Halcón peregrino

Falco peregrinus **SAH**



Rapaz de mediano tamaño de color pizarra en el dorso, cola, cabeza y “bigotera” y partes inferiores blancas barradas de gris muy oscuro. Es la más rápida de las aves, pudiendo sobrepasar los 300 km/h en vuelo “en picado”. Anida en cantiles rocosos, de donde expulsa a otras rapaces. Para cazar elige campos abiertos donde captura aves del tamaño de la paloma, aunque puede capturar sisonas o ánades. Suele permanecer en las inmediaciones del nido todo el año defendiendo su territorio aunque en invierno llegan a Extremadura aves del norte.

Abreviaturas referentes a su figura de protección en la Comunidad Extremeña

EE: En Peligro de Extinción | **SAH:** Sensible a la Alteración de su Hábitat | **V:** Vulnerable | **IE:** Interés Especial

Herrerillo capuchino*Parus cristatus* **IE**

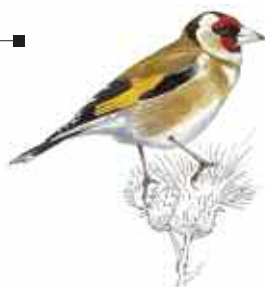
De tamaño similar al herrerillo común, Su dorso es marrón con partes inferiores más claras. Su cabeza es blanca y negra con una cresta puntiaguda. Aparece principalmente en pinares aunque también en alcornoques y encinares con sotobosque. Su alimentación se compone de invertebrados como orugas, arañas, ácaros... librándonos de muchas plagas forestales. Está presente todo el año.

**Herrerillo común***Parus caeruleus* **IE**

Más pequeño que el carbonero, de alas, cola y cabeza azul, con frente y "carrillos" blancos. Su pecho y vientre son amarillos. Frecuenta dehesas, pinares, bosques de ribera o jardines. Con su pequeño pico captura insectos bajo la corteza, las yemas o las hojas, pudiendo colgarse boca abajo para descubrirlos. Es un gran aliado en la agricultura ecológica por la cantidad de plagas que controla. Está presente todo el año en las masas arboladas extremeñas.

**Jilguero***Carduelis carduelis*

Muy común, lo distinguimos por su cara roja y bandas blanca y negra en la cabeza. Sus alas son negras con una gran banda amarilla muy visible mientras vuela. Su canto es muy agradable por lo que suele capturarse y enjaularse. Su pico cónico le permite acceder a las semillas de cardo que tanto le gustan sin pincharse, está presente todo el año.

**Lavandera blanca***Motacilla alba* **IE**

Del tamaño de un gorrión y plumaje blanco y negro con tonos intermedios de grises. Su cola es muy larga y acostumbra a moverse balanceándola. Frecuenta riberas, orillas de embalses y cultivos. Se alimenta de pequeños insectos, gusanos y arañas que captura en el suelo o en las orillas. Está presente todo el año aunque es más abundante en invierno. Últimamente se concentra en grandes dormideros invernales en el centro de las ciudades.



Lavandera boyera

Motacilla flava **IE**

De plumaje muy bello, su dorso es amarillo oliváceo y su vientre amarillo vivo, destacando el gris azulado de su cabeza. Frecuenta zonas húmedas, prados de regadío y riberas. Se alimenta de pequeños insectos y arañas que captura cerca de las orillas. Suele verse en migración, aunque en Extremadura hay unas pocas parejas reproduciéndose.



Lavandera cascadeña

Motacilla cinerea **IE**

Su plumaje es vistoso, las partes superiores, las alas y la cola son de color ceniza azulado y las partes inferiores amarillo vivo, destacando su garganta negra. Esta lavandera está muy ligada a las corrientes de agua continuas y limpias, por ello es más común en el norte de Extremadura. Se alimenta de insectos y otros invertebrados que captura escudriñando las orillas. Está presente todo el año en las zonas de cría mientras que en invierno recibimos aves norteañas por toda la región.



Lechuza común

Tyto alba **IE**

Rapaz nocturna de mediano tamaño que acostumbra a anidar en cortijos, iglesias y edificios cercanos al hombre. Destaca su plumaje amarillento con abundante gris en el dorso y sus partes inferiores blancas. Su cara es un característico corazón blanco con grandes ojos negros. Su presa principal son los ratones y topillos pero, algunas lechuzas se especializan en capturar aves de pequeño tamaño que se concentran a dormir en árboles de parques urbanos.



Martín pescador

Alcedo Atthis **IE**

Del tamaño de un gorrión pero, más robusto de cola corta y pico largo y fuerte. Su plumaje es muy llamativo: azul brillante en alas, cola y dorso y pecho y vientre naranja intenso. Se alimenta exclusivamente de pequeños peces y renacuajos que captura zambulléndose desde una percha sobre el agua. Anida excavando una galería en taludes de orillas de ríos. Está presente todo el año.



Abreviaturas referentes a su figura de protección en la Comunidad Extremeña

EE: En Peligro de Extinción | **SAH:** Sensible a la Alteración de su Hábitat | **V:** Vulnerable | **IE:** Interés Especial

Martinete*Nycticorax nycticorax* SAH

Garza de mediano tamaño, patas largas y amarillas, plumaje gris en el dorso y vientre blanco y de intensos ojos rojos, adaptados a la pesca en horas crepusculares. Se alimenta de peces de mediano tamaño, anfibios y culebras de agua. Cría en colonias numerosas junto con otras especies de garzas.

**Milano negro***Milvus migrans* IE

Algo menor que el milano real, de plumaje más oscuro y cola menos ahorquillada. Anida en árboles donde tapan el nido con lanas, bolsas, papeles y ramas. Su alimentación es muy amplia compuesta de peces, roedores, anfibios... y principalmente carroña, para lo que se ha especializado en animales atropellados en carreteras. Pasa el invierno en el África subsahariana y regresa a Extremadura en primavera a criar.

**Milano real***Milvus milvus* V

Rapaz de mediano tamaño, de alas y cola largas de color marrón rojizo y cabeza clara de iris amarillo. Milano en inglés significa cometa, este nombre es tomado por la similitud de su vuelo con esta. En Extremadura el milano real está todo el año, anida en árboles de bosques espesos (cada vez menos), y durante el invierno aumenta la población con aves centroeuropeas. Se alimenta de roedores, pequeñas aves y principalmente carroña.

**Mirlo acuático***Cinclus cinclus* V

Del tamaño de un zorzal, robusto y rechoncho con la cola muy corta. Su plumaje es marrón oscuro con gran babero blanco. Vive en corrientes rápidas de aguas limpias del norte de Extremadura, donde captura invertebrados acuáticos bajo el agua. Suele posarse en grandes piedras de las gargantas donde se balancea haciendo destacar su medalla blanca. En el área de reproducción está presente todo el año.





Mirlo común

Turdus merula **IE**

El macho es de color negro apagado, con pico y anillo alrededor de los ojos amarillos. Es muy urbano, lo vemos en jardines, huertas, riberas, dehesas... siempre que exista un buen arbolado. Se alimenta principalmente de lombrices de tierra, gusanos e insectos. En otoño puede alimentarse de bayas y frutos. En primavera suele deleitarnos con su excelente canto. Está presente todo el año.

Mito

Aegithalos caudatus **IE**

Su cuerpo es una bola diminuta de plumas rosadas en el vientre y oscura en el dorso, unida a una larga cola negra de bordes blancos. Suele moverse en grupos familiares de entre 8 y 14 individuos en bosques con abundante sotobosque, también en riberas. Su pico es diminuto, fino y fuerte, capaz de capturar a los insectos escondidos bajo pliegues de corteza o en las brácteas de las yemas. Está presente todo el año.

Mochuelo europeo

Athene noctua **IE**

Rapaz nocturna de pequeño tamaño, de dorso pardo rojizo moteado de blanco en el dorso y vientre blanco barredado de pardo rojizo. Carece de penachos y sus ojos son grandes y amarillos. Frecuenta olivares, dehesas abiertas y cultivos donde captura presas de pequeño tamaño como saltamontes, grillos o pequeños anfibios. Está presente todo el año, próximo a su lugar de cría.

Mosquitero común

Phylloscopus collybita **IE**

De plumaje y tamaño muy similar al mosquitero musical, aunque de tonos algo más apagados. De movimientos inquietos y revoloteos a ras de suelo. Se reproduce en bosques y de montaña y de ribera en el norte de la región. Sin embargo durante el invierno es frecuente por todo el territorio extremeño.

Abreviaturas referentes a su figura de protección en la Comunidad Extremeña

EE: En Peligro de Extinción | **SAH:** Sensible a la Alteración de su Hábitat | **V:** Vulnerable | **IE:** Interés Especial

Mosquitero musical

Phylloscopus trochilus IE

Muy pequeño, algo más que la mitad de un gorrión. De plumaje verdoso amarillento en el dorso y más claro en el vientre y el pecho. Frecuenta jardines, riberas, bordes de camino con setos, dehesas... Su alimentación es exclusivamente de pequeños invertebrados, así nos libra de muchas plagas de frutales o de jardinería. No se reproduce en Extremadura y podemos verlo en los pasos migratorios.



Oropéndola

Oriolus oriolus IE

Tiene el tamaño de un zorzal, de vivo plumaje amarillo con alas negras en los machos y hembras más discretas y verdosas. Su canto aflautado es muy bello y la hace destacar en la arboleda. Está muy ligada a bosques frescos, riberas, robledales, fresnedas... donde captura pequeños saltamontes, grillos, gusanos... y a final de verano frutos como higos o moras. En Extremadura sólo está presente durante la primavera y el verano.



Pagaza piconegra

Gelochelidon nilotica SAH

Su cuerpo tiene el tamaño de una paloma, pero sus alas son finas y larga, blanca con cabeza, patas y pico negros. Frecuenta embalses donde cría en islas desprovistas de vegetación, como Sierra Brava, Los Canchales y Orellana. Se alimenta de ratones, lagartijas, avicillas o insectos que captura a veces lejos del agua, en cultivos de cereal. Aparece en Extremadura a mediados de abril para dejarnos a mediados de septiembre.



Pájaro moscón

Remiz pendulinus IE

Semejante a un jilguero en tamaño, de cabeza gris con marcado antifaz negro y dorso marrón rojizo con vientre claro rosado-anaranjado. Lo encontramos junto a riberas con abundante vegetación palustre en todas las Vegas del Guadiana y, en el embalse de Arrocampo, buscando su alimento entre tifas y enneas, incluso colgado cabeza abajo. Esta presente todo el año.



Papamoscas cerrojillo

Ficedula hypoleuca **IE**



De aspecto rechoncho, pico fino y a menudo movimientos convulsivos de la cola. Su plumaje nupcial de los machos es negro en cabeza, alas, cola y dorso y, blanco en pecho, vientre frente y mancha en las alas. Para criar necesita bosques a más de 1.000 m. por lo que sólo aparece en las faldas de Gredos mientras que en migración lo vemos por toda la región. Captura insectos en el suelo o a ras de él desde atalayas (ramas bajas despejadas o postes) de caza.

Pato colorado

Netta rufián **V**



Macho muy bello de cabeza chocolate aterciopelada, pico y ojos de color rosa intenso. El pecho y la cola son negros, la espalda gris parduzca y manchas laterales blancas. Se trata de un pato buceador que se alimenta de hojas raíces y tallos acuáticos en las aguas limpias donde se asienta. Cría en pocos humedales extremeños como Orellana, Portaje o Morantes aunque en invierno aparece en más zonas húmedas.

Pechiazul

Luscinia svecica **V**



Ave insectívora de pequeño tamaño, plumaje parduzco en sus alas, cola y dorso y destacada "medalla" azul bordeada de de tonos rojizos. A esta ave la encontramos reproduciéndose en la falda de las montañas más altas de Extremadura, por encima de los 1.800 m. mientras que en invierno puede verse en zonas palustres de las Vegas del Guadiana o del embalse de Arrocampo. Se alimenta de insectos principalmente aunque, en la invernada puede ingerir semillas u otros restos de origen vegetal.

Perdiz común

Alectoris rufa



Especie de caza de plumaje muy bello y característico canto que constituye una pieza clave en la pirámide alimenticia del ecosistema extremeño. Habita en campos cultivados, abiertos con escaso arbolado; cría en el suelo, en linderos o zonas con matorral bajo próximo a siembras de cereal. Prefiere andar (apeonar) a volar; sólo emprende el vuelo en caso de peligro. Se alimenta en el suelo de semillas, brotes tiernos o insectos (sobretudo los pollos, que abandonan el nido nada más nacer).

Abreviaturas referentes a su figura de protección en la Comunidad Extremeña

EE: En Peligro de Extinción | **SAH:** Sensible a la Alteración de su Hábitat | **V:** Vulnerable | **IE:** Interés Especial

Petirrojo

Erithacus rubecula **IE**

Más pequeño que un gorrión, de dorso pardo y gran mancha pectoral de color rojo anaranjado. Suele desplazarse por el suelo con pequeños saltos y movimientos convulsivos para hacer destacar su mancha naranja. Es principalmente insectívoro pero, puede comer semillas y frutos. Durante el invierno es una especie común en toda Extremadura pero, sólo se reproduce en el tercio norte, Monfragüe, Canchos de Ramiro y el tercio sur.



Pico menor

Dendrocopos minor **V**

Es el menor de los pájaros carpinteros extremeños, apenas del tamaño de un gorrión. Su plumaje es blanco y negro en dorso cola y alas y, vientre blanquecino algo rosado con motas negras. Presenta mancha roja de frente a nuca. Construye su nido con su pico sobre troncos de árboles. Su alimentación está basada en insectos de la madera que captura en troncos y bajo la corteza de ramas. Está presente todo el año.



Pico picapinos

Dendrocopos major **IE**

Algo menor que el pito real, de plumaje negro en el dorso con grandes manchas blancas. El pecho es rosado con vientre y mancha en la nuca (sólo en machos) rojo intenso. Habita bosques de ribera, pinares, dehesas densas y otras masas arboladas. Se alimenta de insectos de la madera y en ocasiones puede depredar sobre nidos de aves de pequeño tamaño. Presente todo el año.



Picogordo

Coccothraustes coccothraustes **IE**

Es casi el doble que un jilguero, de pico muy poderoso. El dorso es marrón oscuro con alas y cola negro azulado con manchas blancas y pecho y vientre ocre. Habita zonas arboladas con sotobosque, donde consume todo tipo de semillas y frutos de cáscara dura. En Extremadura está presente todo el año.



Pinzón real

Fringilla montifringilla **IE**

Los machos presentan la cabeza negra azulada, el dorso alas y cola blanco y negro y el pecho naranja. Es un ave granívora que se alimenta de semillas y restos vegetales. En Extremadura sólo aparece algunos inviernos pero, puede irrumpir en bandos muy numerosos en dehesas, cultivos y llanuras.



Pinzón vulgar

Fringilla coelebs **IE**

Del tamaño del gorrión, de plumaje blanco y negro en alas y cola, "capucha" gris azulada y pecho ocre anaranjado en los machos, las hembras son más discretas, con plumaje más apagado. Aparece en zonas arboladas como dehesas, robledales, pinares o jardines donde, los machos hacen valer su explosivo canto. Es un ave granívora que se alimenta de pequeñas semillas y restos vegetales. Está presente todo el año.



Pito real

Picus viridis **IE**

Algo mayor que un zorzal, de dorso verde apagado, vientre grisáceo verdoso, y llamativa mancha roja en la cabeza desde la frente a la nuca. Frecuenta arboledas densas, alcornoques, robledales y dehesas cerradas. Construye un nido con su pico agujereando el tronco de un árbol. Se alimenta de larvas de insectos de la madera, que captura abriendo galerías con su pico y extrayéndolas con su larga lengua. Presente todo el año.



Porrón europeo

Aythya ferina **IE**

Pato buceador de cuerpo gris pecho y cola negros y cabeza color chocolate en el macho, el ojo es rojo intenso. La hembra como en casi todos los patos es más discreta en plumaje. Selecciona humedales de aguas limpias con abundante vegetación en las orillas. Se alimenta de invertebrados que captura buceando. Sólo se reproduce en Extremadura en las Lagunas de La Albueta, los Llanos de Cáceres y las Vegas Altas del Guadiana. Durante la invernada está más extendido.



Abreviaturas referentes a su figura de protección en la Comunidad Extremeña

EE: En Peligro de Extinción | **SAH:** Sensible a la Alteración de su Hábitat | **V:** Vulnerable | **IE:** Interés Especial

Rabilargo*Cyanopica cyana* **IE**

Su tamaño es como un mirlo pero con la cola muy larga. De plumaje muy bello con alas y cola azules, cuerpo rosado y cabeza negra. Habitante de dehesas, frutales, riberas, pinares y olivares. Utiliza la cría "cooperativa" en grandes colonias, donde tíos y hermanos mayores ayudan a sacar adelante una nueva generación. Durante la fase de cría son insectívoros mientras que a finales del verano y otoño se alimentan de frutos. Está presente todo el año.

**Rascón europeo***Rallus acuaticus* **IE**

Ave acuática del tamaño de una perdiz emparentada con las gallinetas. Su dorso es marrón moteado de negro con pecho y vientre azul metálico oscuro. Su pico es largo y rojo y, sus patas poseen largos tarsos y dedos para moverse entre la vegetación acuática. Frecuenta humedales con abundante vegetación, también arrozales, canales y acequias con abundante vegetación palustre. Se alimenta de invertebrados acuáticos, anfibios y pequeños mamíferos. Está presente todo el año.


**Reyezuelo listado***Regulus ignicapillus* **IE**

Muy pequeño, quizás la menor de las aves extremeñas. Su dorso es verdoso, el vientre blanquecino con tonos ocre claro y su cabeza posee una ceja marcada blanca, bordeada de negro con mancha amarilla anaranjada en la parte más alta. Su pico es corto y fino adaptado a capturar larvas de insectos en las grietas de los troncos. Se reproduce en pinares y robledales del norte de Extremadura, mientras que en invierno puede observarse por zonas más bajas de casi toda la región.

**Roquero rojo***Monticola saxatilis* **V**

Del tamaño de un zorzal, pero con vivos colores, cabeza y dorso azul brillante, pecho, vientre y cola naranja y alas marrones apagadas con mancha blanca en la espalda entre las alas. Lo encontramos en pedreras elevadas, a bastante altura, donde anida en cualquier grieta u oquedad elaborando un curioso nido tapizado con hierbas y musgo. Sus presas van desde pequeños gusanos hasta salamanguetas, que captura entre las rocas. Sólo está presente durante la primavera y el verano.





Roquero solitario

Monticola solitarius **IE**

Del tamaño de un zorzal, con impresionante plumaje azul cobalto muy bello con luz directa. Aparece en riscos y roquedos con ruinas, también en las afueras de cascos urbanos elevados, murallas, castillos... Se alimenta de pequeños animales como lagartijas, saltamontes, o gusanos. En Extremadura está presente todo el año.

Ruiseñor bastardo

Cettia cetti **IE**



Menudo, nervioso y de movimientos inquietos. Su plumaje es castaño rojizo en el dorso, alas y cola y, grisáceo en pecho y vientre. Lo encontramos siempre cerca del agua, en bosques de ribera, setos y carrizales junto a canales y acequias o en zarzales. Es muy difícil de ver, sin embargo su explosivo canto lo delata. Se alimenta principalmente de insectos aunque, en otoño puede ingerir pequeñas bayas o moras. Está presente todo el año.

Ruiseñor común

Luscinia megarhynchos **IE**

Del tamaño de un gorrión, plumaje marrón en el dorso, la cabeza y las alas mientras que la cola es marrón anaranjado y el vientre claro. Como habita en zonas de espesa vegetación su plumaje le hace pasar inadvertido y por ello, necesita un canto potente que lo haga destacar. Quizás el canto del ruiseñor sea el más hermoso de las aves europeas, suele cantar incluso de noche. Se alimenta de principalmente de insectos y de pequeñas bayas y frutos en otoño. Se reproduce en Extremadura marchándose a pasar el invierno al África subsahariana.



Silbón europeo

Anas Penélope



Ánade invernante de bello plumaje. Su nombre se debe al característico "silbido" que emiten los machos; estos presentan la cabeza de color chocolate con mancha marcada de color crema desde el pico hasta la nuca. El pecho es rosado, el resto del cuerpo gris con "popa" blanca y negra, la hembra es más discreta aunque, los dos sexos muestran pico gris azulado con punta negra. Frecuenta embalses, lagunas y aguas quietas.

Abreviaturas referentes a su figura de protección en la Comunidad Extremeña

EE: En Peligro de Extinción | **SAH:** Sensible a la Alteración de su Hábitat | **V:** Vulnerable | **IE:** Interés Especial

Sisón común*Tetrax tetrax* SAH

Algo mayor que una perdiz, de plumaje pardo rayado en el dorso (lo que le ayuda a camuflarse en el suelo con escasa vegetación) y blanco en el vientre, patas largas y robustas, el macho presenta un característico collar negro. Su nombre se debe al característico “siseo” que provoca su vuelo al tener una pluma de las alas más corta que las demás. Aparece en llanuras cerealistas y estepas desarboladas, se alimenta de semillas, tubérculos, plántulas y en menor medida pequeños invertebrados. Está presente todo el año en Extremadura.

**Somormujo lavanco***Podiceps cristatus* IE

Acuático y buceador del tamaño de un pato, nada asomando sólo la espalda del agua, la cabeza y el cuello. Posee una característica cresta y largas plumas a ambos lados de la cara de color castaño claro que se oscurece hacia los bordes. Como el zampullín construye un nido flotante y acostumbra a llevar a sus diminutos pulluelos sobre su espalda mientras nada. Se alimenta de pequeños anfibios y alevines de peces, está presente en toda Extremadura todo el año aunque, en invierno es más numeroso.

**Tarabilla común***Saxicola torquata* IE

Algo menor que un gorrión, de plumaje pardo moteado de negro en el dorso, pecho anaranjado y grandes manchas blancas a ambos lados del cuello. Es muy común en bordes de caminos, dehesas abiertas, linderos de tierras de labor... Utiliza las una rama despejada de cualquier arbusto como atalaya de caza desde donde capturar los pequeños insectos de que se alimenta. En Extremadura está presente todo el año.

**Tarabilla norteña***Saxicola rubetra* IE

Su tamaño es similar a la tarabilla común, de pose rechoncha y movimientos nerviosos. El dorso y la cabeza son marrones moteados de negro, el es pecho ocre y el vientre blanquecino. Presenta una marcada “ceja” blanca. Se alimenta de pequeños insectos que captura cerca de sus posaderos. En Extremadura sólo la vemos durante los pasos migratorios hacia África o de regreso.





Torcecuello

Jynx torquilla **IE**

Del tamaño de un zorzal, su plumaje es gris parduzco con moteado negro que se mimetiza muy bien en troncos. Su nombre proviene de su forma de defensa, al mover su cabeza de un lado a otro siseando como si se tratase de una serpiente para poner en fuga a sus enemigos. Aparece en sotos y riberas, dehesas y otras masas boscosas, pero resulta muy difícil de detectar. Es totalmente insectívoro. Está presente todo el año.



Tórtola europea

Streptopelia turtur

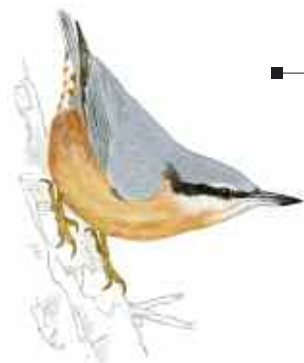
Aspecto de paloma pequeña, de cuerpo gris rosado con alas ocreas manchadas de negro. Antaño era mucho más abundante que ahora, siendo hoy difícil su observación en lugares donde fue muy frecuente. Habita cultivos, dehesas y riberas. Su alimento preferido son las semillas de girasol o cereal. Aparece en primavera para criar en su típico nido, casi plano, en la horquilla de una rama donde deposita dos huevos.



Totovía

Lulula arborea **IE**

Del tamaño de un gorrión, plumaje marrón parduzco en el dorso y blanquecino ocráceo en el vientre. Es más forestal que las anteriores especies de este grupo, frecuenta dehesas de encinas, robledales y claros de bosque. Su canto es inconfundible, muy melódico y común en primavera. Anida en el suelo y se alimenta de materiales vegetales y pequeños insectos. Está presente todo el año en Extremadura.



Trepador azul

Sitta europaea **IE**

Apenas mayor que un gorrión, de cola corta y pico cilíndrico y fuerte. Su dorso es azul y el vientre anaranjado. Acostumbra a subir y bajar por los troncos tanto cabeza arriba como cabeza abajo con suma destreza en busca de los invertebrados que constituyen su dieta. Suele reducir con barro el agujero de pájaros carpinteros de mayor tamaño para adaptarlo al suyo y así defender su nido. Está presente todo el año en Extremadura en arboledas maduras.

Abreviaturas referentes a su figura de protección en la Comunidad Extremeña

EE: En Peligro de Extinción | **SAH:** Sensible a la Alteración de su Hábitat | **V:** Vulnerable | **IE:** Interés Especial

Triguero

Miliaria calandra **IE**

Mayor que un gorrión de plumaje parduzco con moteado en el dorso y ocráceo en vientre. Su pico es robusto, aparece en áreas desarboladas donde acostumbra a cantar desde postes o árboles secos que constituyen su atalaya. Su alimentación la forman principalmente semillas aunque, durante la reproducción puede ingerir insectos. Está presente todo el año y es muy abundante.



Urraca

Pica pica

Mayor que el rabilargo, de cola larga y alas cortas y redondeadas. Su plumaje parece blanco y negro pero de cerca observamos que el negro en realidad son bellas irisaciones violetas y verdosas. Su alimentación es muy variada, va desde ratoncillos, lagartijas o carroña hasta, frutas y huevos de otras aves. Aparece en dehesas, bosques de ribera, parques o árboles de bordes de carreteras. Está presente todo el año.



Vencejo cafre

Apus cafer **V**

Más pequeño que el vencejo común, de plumaje oscuro y mancha blanca sobre la cola y también en la garganta. Acostumbra a hacer su nido en nidos desocupados de golondrina dáurica o de avión común. Es muy escaso en Extremadura y suelen llegar más tarde que otras especies estivales, hacia el mes de mayo marchándose hacia África en dos migraciones, una en agosto y otra a finales de octubre.



Vencejo común

Apus apus **IE**

De color marrón grisáceo con garganta blanquecina. Posee alas largas y finas y cola corta y ahorquillada. Los vencejos son grandes voladores, capturan sus presas (insectos de pequeño tamaño como mosquitos) en el aire, y son capaces hasta de dormir a grandes alturas. Anidan en huecos de edificios y en algunos casos en palmeras, siendo este un dato excepcional de cría en árboles. Sólo están presentes en primavera y verano.





Vencejo real

Apus melva **V**

De mayor tamaño que el vencejo común y con gran mancha blanca en el vientre. Suele anidar en colonias poco numerosas cerca del agua, en huecos de puentes o grietas de cortados rocosos de embalses y ríos. Esta especie regresa de África para criar en Extremadura hacia finales de marzo para marcharse de nuevo hacia final de octubre.

Verderón común

Carduelis chloris

Mayor y de aspecto más robusto que el jilguero, con el pico más fuerte. Su plumaje es verde vistoso con manchas amarillas en las alas y la cola en el macho y más apagado en las hembras. Su robusto pico es capaz de partir las semillas más duras. Lo encontramos en zonas bosques, dehesas y jardines urbanos. En Extremadura está presente todo el año y es muy abundante.

Zampullín común

Tachybaptus ruficollis **IE**

Ave acuática de pequeño tamaño, que consigue mantenerse sumergido durante varios minutos bajo el agua, en busca de los invertebrados acuáticos que constituyen su alimento. Presenta dos plumajes uno invernal y otro más llamativo reproductor. Se reproduce en cualquier laguna o estanque de abundante vegetación flotante y aguas quietas. Durante el invierno frecuente embalses.

Zarapito real

Numenius arquata **IE**

De mediano tamaño, patas largas y pico largo, fino y curvado hacia abajo. Su plumaje es marrón claro moteado de oscuro. Se alimenta en lagunas limosas y arrozales de invertebrados acuáticos; en Extremadura es un migrador muy escaso durante el invierno, que desaparece en primavera rumbo a centroeuropa.

Abreviaturas referentes a su figura de protección en la Comunidad Extremeña

EE: En Peligro de Extinción | **SAH:** Sensible a la Alteración de su Hábitat | **V:** Vulnerable | **IE:** Interés Especial

Zarcelo común*Hippolais polyglotta* **IE**

Ave de silueta grácil y pose elegante, su plumaje es discreto, de tonos parduscos y grisáceos en el dorso y pecho amarillento verdoso. Aparece en las riberas, setos de los huertos, en general en ambientes húmedos con vegetación densa. Su canto es melódico y puede hacer imitaciones. Su alimentación está basada en pequeños invertebrados como insectos, arañas o gusanos. Su presencia en Extremadura va desde la primavera hasta final del verano, eligiendo masas de agua con abundante vegetación en las orillas para anidar.

**Zorzal charlo***Turdus viscivorus*

De mayor tamaño que el zorzal común, su dorso es más apagado y carece de los tonos amarillentos en el pecho. Sus manchas en pecho y vientre son más grandes y redondeadas. Podemos observarlo en bosques de robles, alcornocales, pinos, castaños y dehesas. Bastante discreto pero de canto muy hermoso en tardes de primavera sobre todo tras una tormenta. Se alimenta de caracoles que golpea contra un tronco o piedra a modo de yunque para romper su concha, también lombrices y otros insectos. Está presente todo el año.

**Zorzal común***Turdus philomelos*

De aspecto robusto, su dorso es marrón parduzco con pecho ocre amarillento y vientre blanco moteado con motas en forma de puntas de flecha oscuras. Frecuenta terrenos forestales, robledales, castañares, dehesas cerradas, bosques de ribera... donde se hace notar por su melodioso canto. Se alimenta de caracoles, babosas, gusanos o lombrices. En Extremadura se reproduce en pocos lugares mientras que durante el invierno es muy frecuente.



JUNTA DE EXTREMADURA
Consejería de Cultura y Turismo



UNIÓN EUROPEA
Fondo Europeo
de Desarrollo Regional

"Una manera de hacer Europa"



www.turismoextremadura.com