

Comarca de Tajo - Salor - Almonte

Mapa turístico comarcal
Tourist map / mapa turístico

Extremadura Rural

Comarca

Tajo - Salor - Almonte



Puente romano de Alcántara



Tajo - Salor - Almonte

Mapa turístico comarcal Tourist map / mapa turístico

Información turística / Tourist information / Informações turísticas

Oficinas de turismo Tourist office / Posto de turismo

Alcántara
Avenida de Mérida, 21
Tlf.: 927 39 08 63
ofiturismo@alcantara.es

Aliseda
C/ Gabriel y Galán, 8
Tlf.: 606 30 62 81
centroialiseda@gmail.com

Arroyo de la Luz
Plaza de la Constitución, 21
Tlf.: 927 27 04 37
turiofiarroyo@hotmail.com

Malpartida de Cáceres
C/ Santa María, 4
Tlf.: 927 27 67 23
turismo@malpartidadecaceres.es
turismomalpartida@gmail.com

Emergencias SOS / Emergências

112

Guardia Civil / Police / Polícia
062

Asociación para el Desarrollo Integral de Tajo - Salor - Almonte (TAGUS)

C/ Nisa, 2 A
10190 - Casar de Cáceres (Cáceres)
Telf.: 927 29 11 09
Fax: 927 29 11 03
info@tagus.net
www.tagus.net

Transportes Transport / Transportes

Autobus
Bus station / estação rodoviária

Arroyo de la Luz
C/Regajal, 18
Tlf.: 927 27 17 17
Casar de Cáceres
Avenida Ejido de Abajo, S/N



Extremadura

www.turismoextremadura.com

Descargate la
aplicación turística
para dispositivos
móviles
"Extremadura
Rural"



Red Exremaña de Desarrollo Rural (REDEX)

C/ Santa Cristina, s/n (Edif. Embarcadero)
10195 - Cáceres
Tlf.: 927 62 68 29 / 927 62 68 30
redex@redex.org
www.redex.org



Alcántara
Aliseda
Arroyo de la Luz
Brozas
Casar de Cáceres
Garrovillas de Alconétar
Hinojal
Malpartida de Cáceres

Mata de Alcántara
Monroy
Navas del Madroño
Piedras Albas
Santiago del Campo
Talaván
Villa del Rey

Otras informaciones de interés

Gastronómico.

dedica toda una fiesta declarada de Interés Turístico

comarca es la tenca, al que se le Aliseda. El pez típico de la

venados y jabalís en las sierras de Alconétar y Brozas, así como

cascos urbanos de Garrovillas de Malpartida de Cáceres y colonias

Alcántara, cigüeñas en Brozas y avutardas por los llanos de

negras en los lugares apartados, grullas de Talaván, cigüeñas

Se pueden ver en noviembre las

Alcántara, cigüeñas en Brozas y avutardas por los llanos de

negras en los lugares apartados, grullas de Talaván, cigüeñas

Se pueden ver en noviembre las

Alcántara, cigüeñas en Brozas y avutardas por los llanos de

negras en los lugares apartados, grullas de Talaván, cigüeñas

Se pueden ver en noviembre las

Alcántara, cigüeñas en Brozas y avutardas por los llanos de

negras en los lugares apartados, grullas de Talaván, cigüeñas

Se pueden ver en noviembre las

Alcántara, cigüeñas en Brozas y avutardas por los llanos de

negras en los lugares apartados, grullas de Talaván, cigüeñas

Se pueden ver en noviembre las

Alcántara, cigüeñas en Brozas y avutardas por los llanos de

negras en los lugares apartados, grullas de Talaván, cigüeñas

Se pueden ver en noviembre las

Alcántara, cigüeñas en Brozas y avutardas por los llanos de

negras en los lugares apartados, grullas de Talaván, cigüeñas

Se pueden ver en noviembre las

Alcántara, cigüeñas en Brozas y avutardas por los llanos de

negras en los lugares apartados, grullas de Talaván, cigüeñas

Flora

La encina es el árbol rey de la comarca, complementado con algunos alcornoques por las sierras de Aliseda y los pinos de Garrovillas. La jara, la retama y el cantueso son las plantas que conforman el bosque bajo.

penitente. En Arroyo de la Luz encontramos la obra cumbre del pintor Luis de Morales "El Divino";

Brocense, ambos nacidos en la villa de Brozas. En Alcántara, San Pedro, reformador franciscano y gran

influjo en la historia de España han sido Nicolás de Ovando y Francisco Sánchez conocido como El

zona declarada Monumento Natural. Personajes históricos oriundos de esta comarca, que han

creación de formas naturales tan impresionantes como las que nos encontramos en los Barruecos,

Malpartida de Cáceres, localidad ubicada sobre un impresionante batolito granítico que permite la

hasta la modernidad artística del movimiento Fluxus, que se encuentra en el museo Vostell de

su historia nos llevará desde la Edad del Bronce con el impresionante tesoro Ferrormano de Aliseda,

perteneció a las órdenes militares de Alconétar y Alcántara. Un recorrido por

municipios que ocupan una extensión total que supera los 2.176 km². Parte de su territorio

patrimonio histórico y una cultura única. Se trata de un vasto territorio conformado por quince

dorado a la comarca de una serie de atractivos turísticos únicos, entre los que destacaremos un rico

delimitada por los tres ríos que le dan nombre y por la Raya de Portugal, esta situación fronteriza ha

La comarca de Tajo Salor Almonte, se encuentra situada al oeste de la provincia de Cáceres, está

dentro de la provincia de Cáceres, se encuentra situada al oeste de la provincia de Cáceres, está

dentro de la provincia de Cáceres, se encuentra situada al oeste de la provincia de Cáceres, está

dentro de la provincia de Cáceres, se encuentra situada al oeste de la provincia de Cáceres, está

dentro de la provincia de Cáceres, se encuentra situada al oeste de la provincia de Cáceres, está

dentro de la provincia de Cáceres, se encuentra situada al oeste de la provincia de Cáceres, está

dentro de la provincia de Cáceres, se encuentra situada al oeste de la provincia de Cáceres, está


dentro de la provincia de Cáceres, se encuentra situada al oeste de la provincia de Cáceres, está

dentro de la provincia de Cáceres, se encuentra situada al oeste de la provincia de Cáceres, está

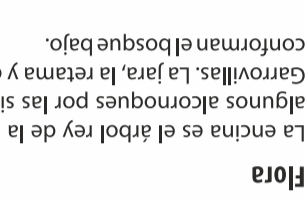
dentro de la provincia de Cáceres, se encuentra situada al oeste de la provincia de Cáceres, está

aves, entre otras.


En esta comarca se pueden realizar actividades de senderismo, rutas en mountain bike – BTT, rutas a caballo y observación de



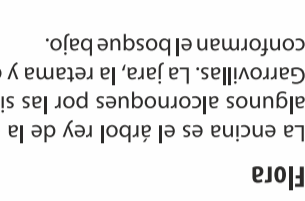
Fotografías: Vicenta Novillo, José Antonio Marcos, REDEX



Turismo activo



Fotografías: Vicenta Novillo, José Antonio Marcos, REDEX



Patrimonio Natural

• Cedillo y Río Tajo Internacional, LIC

• Charca Arce de Abajo, ZEPA

• Colonias de Cernícalo Primilla de Brozas, ZEPA

• Embalse de Alcántara, ZEPA

• Embalse de Brozas, ZEPA

• Embalse de Talaván, ZEPA

• Embalse de Pettit, LIC

• Embalse de Vegas Altas, ZEPA

• Llanos de Brozas, LIC

• Llanos de Cáceres y Sierra de Fuentes, ZEPA

• Las Carreras, Arroyo de la Luz

• Fiestas de interés turístico

• Corral de Comedias, Garrovillas

• Cáceres

• Soriana Occidental - "Casa Pinotes", Casar de

• Centro de interpretación de la Cañada

• Museo del Queso Casar de Cáceres

• Centro de Interpretación del Tesoro, Aliseda

• Pastor, Aliseda

• Hombre en la Sierra de San Pedro - Mina La

• Centro de interpretación de la Minería y el

• "Casa Natalio", Alcántara

• Centro de interpretación Tajo Internacional -

Garrovillas de Alconétar

• Convento de San Antonio de Padua,

• Casar de Cáceres

• Iglesia de Nuestra Señora de la Asunción,

• Estación de autobuses, Casar de Cáceres

• Casa de los Argüellos, Brozas

• Iglesia Parroquial de la Asunción, Brozas

• Arroyo de la Luz

• Iglesia Nuestra Señora de la Asunción,

• Conjunto Histórico-Artístico, Alcántara

• Puento romano de Alcántara, Alcántara

• Convento de San Benito, Alcántara

• Iglesia de Santa María de Almocóvar,

• Iglesia de San Pedro de Alcántara, Alcántara

• Puento romano de Alconétar, Garrovillas de

Alcántara

• Plaza de la Constitución, Garrovillas

• Parroquia de Nuestra Señora de la Asunción,

• Malpartida de Cáceres

• Lavadero de los Barruecos, Malpartida de

Cáceres

• Templo de Nuestra Señora de Gracia, Mata de

Alcántara

• Yacimiento arqueológico de la Villa Romana

de Monroy

• Ruta de la Lana

• Calzada romana de la Plata

• Museo etnográfico, Garrovillas

• Museo Vostell, Malpartida de Cáceres

• Centros de interpretación de las vías

pecuarias, Malpartida de Cáceres

• Centro de interpretación de las Escuelas

• Viñeras, Navas del Madroño

• Monumento Natural de los Barruecos y

Centro de interpretación del Agua "El

Molino", Malpartida de Cáceres

• Museo Narbón, Malpartida de Cáceres

• Fiesta de la Tenca, Comarcal

• Fiesta de la Tenca, Comarcal

• Museo Narbón, Malpartida de Cáceres

• Molinillo", Malpartida de Cáceres

• Centro de interpretación del Agua "El

• Monumento Natural de los Barruecos y

Viñeras, Navas del Madroño

• Centro de interpretación de las Escuelas

• pecuarias, Malpartida de Cáceres

• Centros de interpretación de las vías

• Museo Vostell, Malpartida de Cáceres

• Museo etnográfico, Garrovillas

• Calzada romana de la Plata

• Ruta de la Lana

• Museo etnográfico, Garrovillas

• Calzada romana de la Plata

• Ruta de la Lana

• Museo etnográfico, Garrovillas

• Calzada romana de la Plata

• Ruta de la Lana

• Museo etnográfico, Garrovillas

• Calzada romana de la Plata

• Ruta de la Lana

• Museo etnográfico, Garrovillas

• Calzada romana de la Plata

• Ruta de la Lana

• Museo etnográfico, Garrovillas

• Calzada romana de la Plata

• Ruta de la Lana

• Museo etnográfico, Garrovillas

• Calzada romana de la Plata

• Ruta de la Lana

• Museo etnográfico, Garrovillas

• Calzada romana de la Plata

• Ruta de la Lana

• Museo etnográfico, Garrovillas

• Calzada romana de la Plata

• Ruta de la Lana

• Museo etnográfico, Garrovillas

• Calzada romana de la Plata

• Ruta de la Lana

• Museo etnográfico, Garrovillas

• Calzada romana de la Plata

• Ruta de la Lana

• Museo etnográfico, Garrovillas

• Calzada romana de la Plata

• Ruta de la Lana

• Museo etnográfico, Garrovillas

• Calzada romana de la Plata

• Ruta de la Lana

• Museo etnográfico, Garrovillas

• Calzada romana de la Plata

• Ruta de la Lana

• Museo etnográfico, Garrovillas

• Calzada romana de la Plata

• Ruta de la Lana

• Museo etnográfico, Garrovillas

• Calzada romana de la Plata

• Ruta de la Lana

• Museo etnográfico, Garrovillas

• Calzada romana de la Plata

• Ruta de la Lana

• Museo etnográfico, Garrovillas

• Calzada romana de la Plata

• Ruta de la Lana

• Museo etnográfico, Garrovillas

• Calzada romana de la Plata

• Ruta de la Lana

• Museo etnográfico, Garrovillas

• Calzada romana de la Plata

• Ruta de la Lana

• Museo etnográfico, Garrovillas



Carreteras / Roads / Estradas

- Autonomías / Main Roads / Aube-estrada
- Nacionales / National Road Network / Rede Nacional
- Red Básica / Basic Road Network / Rede Básica
- Red Intercamarcial / Regional Road Network / Rede Regional
- Red Local / Local Road Network / Rede Local
- Otras carreteras locales / Other Local Roads / Outras Estradas Locais
- Ferrocarril / Railway / Rede Caminho de Ferro

Puntos de interés turístico / Tourist attractions / Atrações turísticas

- Monumento civil / Civil monument / Monumento civil
- Zona arqueológica / Archaeological zone / Área arqueológica
- Estación ferroviaria / Railway station / Estação ferroviária
- Monumento militar / Military monument / Monumento militar
- Monumento religioso / Religious monument / Monumento religioso
- Conjunto histórico / Historic buildings / Conjunto histórico
- Obras de ingeniería / Engineering monuments / Obras de engenharia
- Museo / Museum / Museu
- Fiesta de interés turístico / Festival of tourist interest / Festa de interesse turístico
- Evento cultural / Cultural event / Evento cultural
- Camino de Santiago / Way of St. James / Caminho de Santiago
- Oficina de Información Turística / Tourism office / Posto de turismo
- Área natural protegida / Protected natural area / Área natural protegida
- Arbol singular / Outstanding tree / Árvore notável
- Mirador / Observatory / Observatório
- Bico Observatory / Observatorio de aves
- Lugar de interés patrimonial / Interesting Landscapes / Paisagens Interessantes
- Zona de baño / Bathing area / Área de banho

Rutas / Routes / Rotas

- Calzada Romana de la Plata / Camino de Santiago
- Silver Roman Road / The way of St. James
- Calçada romana da Prata / Caminho de Santiago



C/ Santa Cristina, s/n (Edif. Embarcadero)
10195 - Cáceres
Tel.: 927 62 68 29 / 927 62 68 30
redex@redex.org

La comarca de Tajo Salor Almonte se encuentra delimitada por los tres ríos que le dan nombre y por la Raya con Portugal. Se trata de una zona amplia muy marcada por las guerras fratricidas con el país vecino y su situación fronteriza, lo que le da un carácter peculiar a su historia y naturaleza.

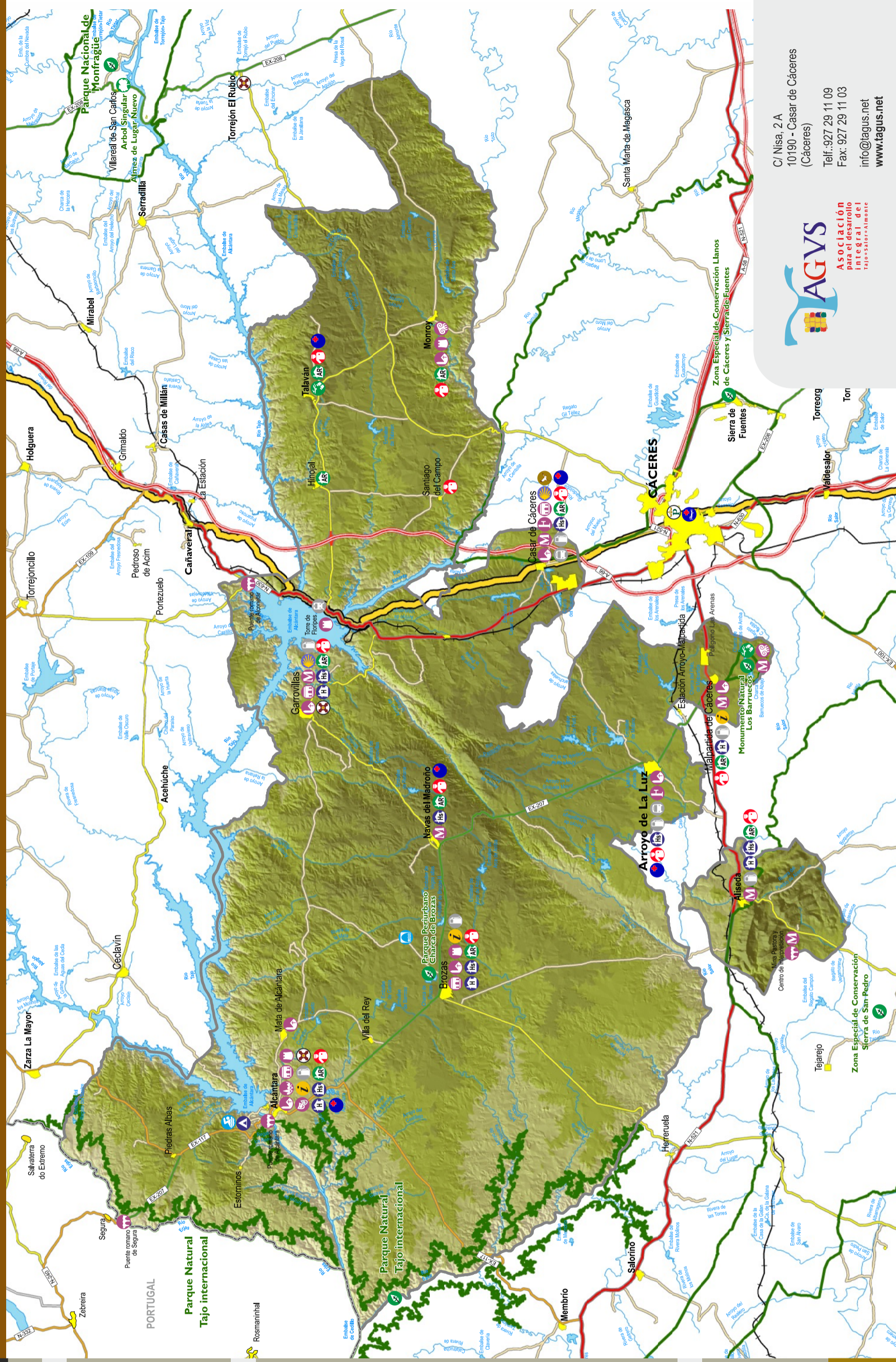
La huella del pasado se refleja en todo el territorio dominado por las Órdenes Militares del Temple (Garrovillas de Alconétar) y Alcántara; un recorrido por esta zona nos lleva a descubrir desde el famoso tesoro de Aliseda, de la Edad del Bronce, hasta la modernidad artística del movimiento Fluxus que se muestra en el Museo Vostell de Malpartida de Cáceres, en la zona de los Barruecos, declarada Monumento Natural, pasando por el impresionante puente romano de Alcántara.

Personajes históricos que han influido en la historia de España han sido Nicolás de Ovando y Francisco de las Brozas, ambos de esta villa; en Alcántara, San Pedro, reformador franciscano y gran penitente y en Arroyo de la Luz se encuentra la obra del pintor Luis de Morales "El Divino".

Como recursos turísticos destacar también las fiestas de las Carreras de Caballos en Arroyo de la Luz y de la Tenca, ambas declaradas de Interés Turístico; el Parque Natural Tajo Internacional con su rica y diversa fauna y flora, la tradición alfarera de Arroyo y la torta del Casar de Cáceres como joya gastronómica.

Comarca del Tajo-Salor Almonte

www.tagus.net
www.translana.es



C/ Nisa, 2A
10190 - Casar de Cáceres
(Cáceres)
Telf.: 927 29 11 09
Fax: 927 29 11 03
info@tagus.net
www.tagus.net



ASOCIACIÓN
para el desarrollo
Integral del
Tajo-Salor Almonte