

Visualiza y conoce los recursos turísticos a través de nuestro visor geográfico, visor-redex.org

Otras informaciones de interés
 Área total: 885 km²
 Altitud sobre el nivel del mar: 200-2.400 m
 Habitantes: 25.248
 Límites: limita al oeste con la faldada sur de Gredos y al este va en paralelo con el río Tíetar.

comarca que habitan en esta

Fauna

La abundancia de agua permite la supervivencia de millones de organismos que son la base para las aves, nitratos y demás animales etc. Y amplia: robles, encinas, madroños, durillos, alcornoques, castaños,

Flora

La comarca de La Vera, ubicada al noreste de Extremadura, ha sido asentamiento de diversos pueblos y culturas durante su dilatada historia. En ella se han encontrado vestigios del Neolítico y huellas celtas. Fue parte de la Vetonia y de la provincia romana de Lusitania, para luego pasar a integrarse en el reino visigodo. La herencia que dejó en estas tierras el dominio musulmán sigue latente en sus fiestas, gastronomía, cultivos (limonero, naranjo, algodón, etc.) e incluso en su ganadería esta cultura que introdujo la oveja merina, que más tarde se convertiría en símbolo de la ganadería extremeña. Durante la Reconquista los cristianos repoblaron la zona fundando nuevos pueblos. Hay constancia de la existencia de La Vera como tal desde finales del siglo XII. Pero quizá el hecho que más trascendencia haya tenido para esta comarca fue la decisión del emperador Carlos V de pasar sus últimos días en estas tranquilas tierras, concretamente en el monasterio de Yuste, próximo a la localidad de Cuacos de Yuste. Siguiendo la carretera EX-203, desde Madrigal hasta Plasencia, descubriremos en dos tramos diferentes esta hermosa comarca. La primera etapa del viaje parte desde Madrigal de la Vera y llega a Garganta la Olla, atravesando Cuacos de Yuste, última residencia del emperador. La segunda etapa para llegar a Tejeda de Tíetar, pasando por hermosos pueblos donde se funde la arquitectura tradicional con paisajes de gran belleza. Cinco son las poblaciones declaradas Conjunto Histórico Artístico.

Comarca de La Vera



Mapa turístico comarcal
 Tourist map / mapa turístico

Extremadura Rural

Comarca La Vera



- Aldeanueva de la Vera**
- Arroyomolinos de la Vera**
- Collado de la Vera**
- Cuacos de Yuste**
- Garganta la Olla**
- Gargüera de la Vera**
- Guijo de Santa Bárbara**
- Jaraíz de la Vera**
- Jarandilla de la Vera**
- Losar de la Vera**
- Madrigal de la Vera**
- Pasarón de la Vera**
- Robledillo de la Vera**
- Talaveruela de la Vera**
- Tejeda de Tíetar**
- Torremenga**
- Valverde de la Vera**
- Viandar de la Vera**
- Villanueva de la Vera**



Fotografías: Vaneke Novillo, José Antonio Marcos, REDEX

Qué visitar / What to visit / A não perder

Recomendaciones

Durante la época estival es imprescindible llevar un bañador y unas zapatillas de goma para bañarse en alguna de las 47 gargantas con piscinas naturales. Durante todo el año las rutas de senderismo están especialmente recomendadas. Las compras más características son las del famoso pimentón y sus estupendos quesos de cabra. La Semana Santa y el Carnaval tienen especial interés, sobre todo en Valverde de la Vera y en Villanueva de la Vera.

Patrimonio cultural

- Iglesia parroquial de San Pedro, Aldeanueva de la Vera
- Real Monasterio de San Jerónimo de Yuste, Cuacos de Yuste
- Conjunto Histórico-Artístico, Pasarón de la Vera
- Conjunto Histórico-Artístico, Cuacos de Yuste
- Iglesia Parroquial de Ntra. Sra. de la Asunción, Yuste
- Cuacos de Yuste
- Conjunto Histórico-Artístico, Garganta la Olla
- Iglesia de San Lorenzo, Garganta la Olla
- Iglesia Parroquial de Santa María, Jaraíz de la Vera
- Castillo de los Condes de Oropesa, Jarandilla de la Vera
- Museo del Pinar, Collado de la Vera
- Museo del Pinar, Collado de la Vera
- Museo Parroquial, Aldeanueva de la Vera
- Museo de la Inquisición, Garganta la Olla
- Museo de los Artesanos, Guijo de Santa Bárbara
- Centro de Interpretación de la reserva regional de caza "La Sierra", Guijo de Santa Bárbara
- Los Escobazos, Jarandilla de la Vera
- El Peropalo, Villanueva de la Vera

Museos y centros de interpretación

- Museo del Pimentón, Jaraíz de la Vera
- Instituto Arqueológico, Jaraíz de la Vera
- Colección etnográfica Paco Porras, Jarandilla de la Vera
- Museo Pecharrorman, Pasarón de la Vera
- Museo Beata Madre Matilde, Robledillo de la Vera
- Museo Etnográfico del Empalao, Valverde de la Vera
- Centro de interpretación del Pero Palo, Villanueva de la Vera
- Ruta del Emperador, Jarandilla de la Vera, Aldeanueva de la Vera y Cuacos de Yuste

Patrimonio Natural

- Arbol Singular carballo Grande de la Garganta, RENPEX
- Arbol Singular Los Tejos de Escobarejo, RENPEX
- Arbol Singular Roble del Saltadero, RENPEX
- Colonias de Cernicalo Primilla Jaraíz de la Vera, ZEPA
- Sierra de Gredos y Valle del Jerte, LIC
- Río y Pinar del Tíetar, ZEPA
- Río Tíetar, LIC
- Monasterio de Yuste, LIC
- Río Tíetar, RENPEX
- Corredor Ecológico y de Biodiversidad Pinar del Tíetar, RENPEX

Turismo activo

En esta comarca se pueden realizar actividades de senderismo – trekking - montañismo, rutas a caballo, rutas en mountain bike - BTT, observación de aves y multiventura (tiroliña, descenso de cañones, ultraligero, piragüismo, ...), entre otras.

La Vera

Mapa turístico comarcal Tourist map / mapa turístico

Información turística / Tourist information / Informações turísticas

- Oficinas de turismo**
 Tourist office / Posto de turismo
- Jaraíz de la Vera**
 Avda. Constitución, 167 (Estación de Autobuses)
 Tlf.: 927 17 05 87
 ofiturjaraizdelavera@gmail.com
- Jarandilla de la Vera**
 Avda. Soledad Vega Ortiz, s/n
 Tlf.: 927 56 04 60
 turismojarandilla@hotmail.com
- Villanueva de la Vera**
 Av. de La Vera, s/n. (La Casa Azul)
 Tlf.: 927 56 70 31
 turismo@villanuevadelavera.es
- Losar de la Vera**
 Plaza de la Viñuela, s/n.
 Tlf.: 927 57 02 84
 info@losardelavera.es
- Garganta la Olla**
 Gradás, 2
 Tlf.: 927 17 97 06
 oficinaturismogargantalaolla@gmail.com
- Asociación de Turismo de la Vera (ATURIVE)**
 Plaza de D. Juan de Austria, s/n
 10430 Cuacos de Yuste, Cáceres
 Tlf.: 927 17 20 71
 aturive@aturive.com
 www.aturive.com

- Transportes**
 Transport / Transportes
- Autobus**
 Bus station / estação rodoviária
- Jaraíz de la Vera**
 Avda. Constitución, 167
 Tlf.: 927 46 12 77

- Emergencias**
 SOS / Emergências
- 112**
- Guardia Civil / Police / Polícia**
 062

Extremadura
www.turismoextremadura.com
www.comarcadelavera.com

Descargate la aplicación turística para dispositivos móviles "Extremadura Rural"

- Asociación para el Desarrollo Integral de la Comarca de La Vera (ADICOVER)**
- C/ Felipe II, s/n, 1ª planta
 10430 - Cuacos de Yuste (Cáceres)
 Telf.: 927 17 22 64
 Fax: 927 17 22 95
 adicover@comarcadelavera.com
www.adicover.com
www.comarcadelavera.com

- Red Extremeña de Desarrollo Rural (REDEX)**
- C/ Santa Cristina, s/n (Edif. Embarcadero)
 10195 - Cáceres
 Tlf.: 927 62 68 29 / 927 62 68 30
 redex@redex.org
www.redex.org



Carreteras / Estradas

- Autovías / Auto-estrada
- Nacionales
- Red Nacional
- Red Básica
- Red Intercomarcal
- Regional Road Network / Rede Regional
- Local Road Network / Rede Local
- Other Local Roads / Outras Estradas Locais
- Ferrocarril / Rede Caminho de Ferro

Puntos de interés turístico

Tourist attractions / Atrações turísticas

- Aeropuerto
- Estación Autobús
- Estación ferrocarril
- Zona arqueológica
- Monumento militar
- Monumento religioso
- Conjunto histórico
- Obras de ingeniería
- Museo o Centro de Interpretación
- Fiesta de Interés Turístico
- Oficina de Información Turística
- Área natural protegida
- Alojamiento rural
- Camping
- Sede Grupo de Acción Local
- Guardia Civil
- Urgencias sanitarias
- Hospital
- Límite área natural protegida
- Observatorio / Observatório de aves
- Lugar de interés paisajístico
- Zona de baño

Rutas / Rotas

- Calzada Romana de la Plata / Camino de Santiago
- Sendero de Gran Recorrido (GR)



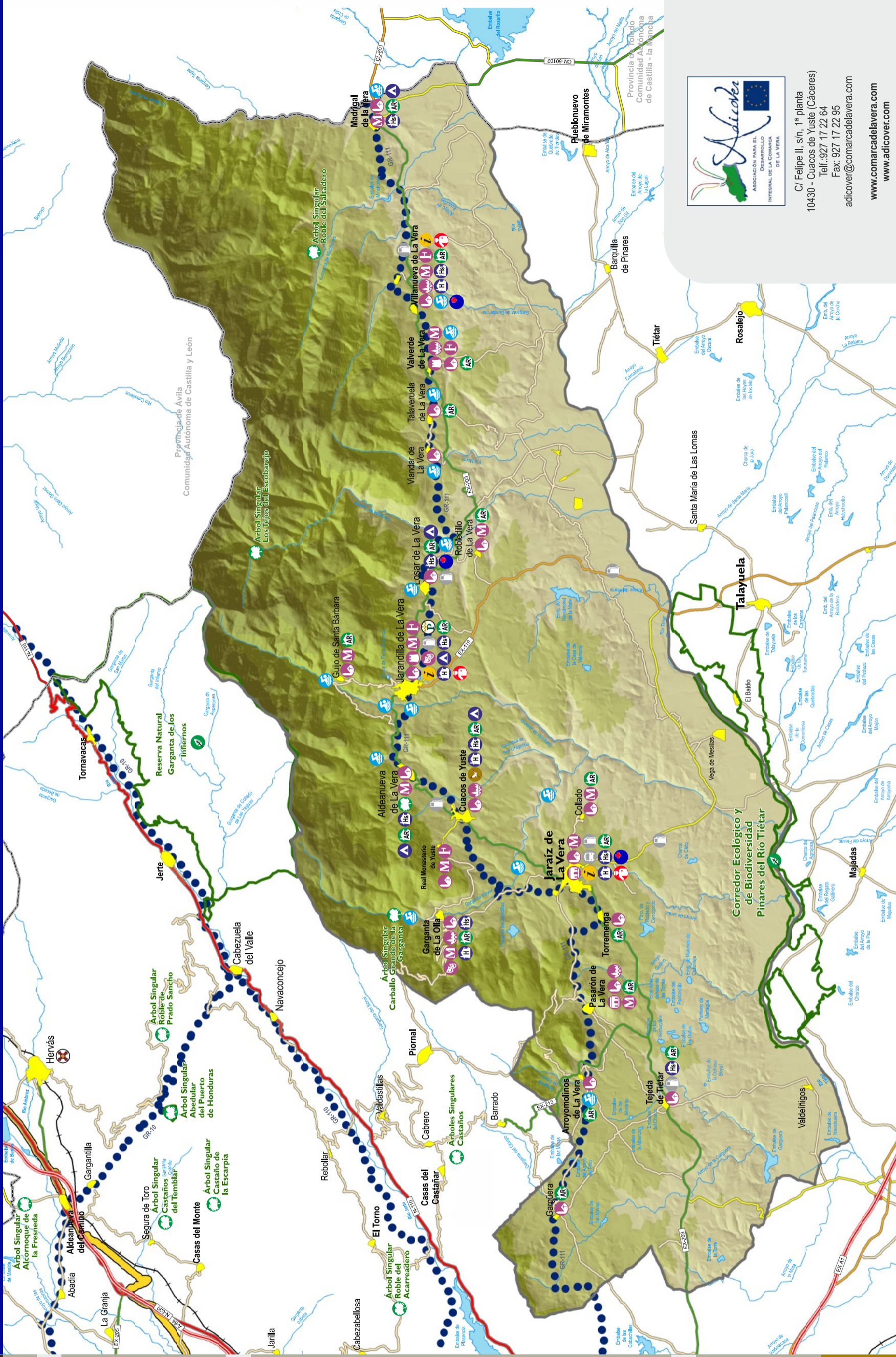
C/ Santa Cristina, s/n (Edif. Embarcadero)
10195 - Cáceres
Tel.: 927 62 68 29 / 927 62 68 30
redex@redex.org

La comarca de La Vera goza de innumerables atractivos: poblaciones de bellísima arquitectura popular y un excelente estado de conservación declarados Conjunto Histórico Artístico; hermosos y verdes paisajes, donde el agua está siempre presente, bien en forma de múltiples fuentes y regueros, bien por las numerosas gargantas con piscinas naturales que existen en cada una de las localidades veratas; fiestas típicas muy enraizadas como el Pero Palo en Villanueva de La Vera, los Empalao en Valverde de la Vera, los Escobazos en Jarandilla de la Vera o la Quema de Judas en Torremenga de la Vera y Garganta la Olla; y como productos locales reconocidos el pimentón y los quesos de cabra.

Pero quizá el hecho que más trascendencia haya tenido para estar comarca fue la decisión del emperador Carlos V de pasar sus últimos días en estas tranquilas tierras, concretamente en el Monasterio de Yuste, próximo a la localidad de Cuacos de Yuste. Hoy en día la ruta senderista de Carlos V es una de las más renombradas de toda la región. También asociada a la presencia de Carlos V se encuentra la Fiesta de Interés Turístico "Ruta del Emperador" que conmemora el último viaje del Emperador Carlos V, desde Jarandilla de la Vera al Monasterio de Yuste.

Comarca de La Vera

www.comarcadelavera.com
www.adicover.com



C/ Felipe II, s/n, 1ª planta
10430 - Cuacos de Yuste (Cáceres)
Telf.: 927 17 22 64
Fax: 927 17 22 95
adicover@comarcadelavera.com
www.comarcadelavera.com
www.adicover.com